PERÚ Ministerio de Salud

DIRESA LORETO
DIRECCIÓN REGIONAL DE SALUD

DIRECCIÓN DE EPIDEMIOLOGÍA
DIRECCIÓN REGIONAL DE SALUD

REPORTE EPIDEMIOLÓGICO DE LA REGIÓN LORETO, AÑO 2026 (S.E. 01 - 04)

(Del 25 al 31 de enero del 2026)

Dirección Ejecutiva. Centro de Prevención y Control de Enfermedades

ENFERMEDADES NOTIFICADAS, REGIÓN LORETO, 2026
SEMANA EPIDEMIOLÓGICA (S.E. 01- 04)

N°	DIAGNOSTICO	SEMANA EPIDEMIOLÓGICA 2026				Total	Porcenateje 2026	Porcentaje acumulado 2026
		1	2	3	4			
1	MALARIA POR P. VIVAX	437	314	279	129	1159	60.021%	60.02%
2	DENGUE SIN SIGNOS DE ALARMA	53	68	99	78	298	15.432%	75.45%
3	MALARIA P. FALCIPARUM	97	80	56	26	259	13.413%	88.87%
4	TOS FERINA	33	19	18	1	71	3.677%	92.54%
5	OFIDISMO	13	12	10	11	46	2.382%	94.92%
6	DENGUE CON SIGNOS DE ALARMA	11	7	11	8	37	1.916%	96.84%
7	LEPTOSPIROSIS	10	10	4	6	30	1.554%	98.39%
8	VARICELA SIN COMPLICACIONES	2	3	1		6	0.311%	98.71%
9	SIFILIS NO ESPECIFICADA		1	3		4	0.207%	98.91%
10	SIFILIS MATERNA		3		1	4	0.207%	99.12%
11	LEISHMANIASIS CUTANEA	4				4	0.207%	99.33%
12	HEPATITIS B		1	1	1	3	0.155%	99.48%
13	MUERTE MATERNA DIRECTA	1		2		3	0.155%	99.64%
14	ESAVI - EVENTO ADVERSO POST VACUNAL			1		1	0.052%	99.69%
15	INFECCION GONOCOCICA				1	1	0.052%	99.74%
16	LEISHMANIASIS MUCOCUTANEA	1				1	0.052%	99.79%
17	PARALISIS FLACIDA AGUDA			1		1	0.052%	99.84%
18	DENGUE GRAVE			1		1	0.052%	99.90%
19	SIFILIS CONGENITA		1			1	0.052%	99.95%
20	LOXOCELISMO		1			1	0.052%	100.00%
Total general		662	520	487	262	1931	100%	

Hasta la semana epidemiológica 04 del 2026 se notificaron 20 enfermedades y eventos de salud pública sujetas a vigilancia epidemiológica, tres enfermedades más que la semana anterior, el 88.8 % corresponden a 3 enfermedades principalmente:

- Malaria por *P. vivax* (60.02%)
- Dengue sin signos de Alarma(15.43%)
- Malaria por *P. falciparum* (13.41%)

Para el 2025 a la misma semana, se notificaron 23 enfermedades, que al igual que el presente año, Malaria y

Fuente: Base Noti .CDC-MINSA. CPC- Dirección de Epidemiología 2026

ENFERMEDADES NOTIFICADAS SEGÚN TIPO DE DIAGNÓSTICO, REGIÓN LORETO, 2026 SEMANA EPIDEMIOLÓGICA (S.E. 01 - 04).

N°	DIAGNOSTICO	TIPO DE DIAGNOSTICO				Total
		Confirmado	%	Probable	%	
1	MALARIA POR P. VIVAX	1159	100.00			1159
2	DENGUE SIN SIGNOS DE ALARMA	18	6.04	280	93.96	298
3	MALARIA P. FALCIPARUM	259	100.00			259
4	TOS FERINA	8	11.27	63	88.73	71
5	OFIDISMO	46	100.00			46
6	DENGUE CON SIGNOS DE ALARMA	10	27.03	27	72.97	37
7	LEPTOSPIROSIS	5	16.67	25	83.33	30
8	VARICELA SIN COMPLICACIONES	6	100.00			6
9	SIFILIS NO ESPECIFICADA	4	100.00			4
10	SIFILIS MATERNA	4	100.00			4
11	LEISHMANIASIS CUTANEA	1	25.00	3	75.00	4
12	HEPATITIS B			3	100.00	3
13	MUERTE MATERNA DIRECTA	3	100.00			3
14	ESAVI - EVENTO ADVERSO POST VACUNAL			1	100.00	1
15	INFECCION GONOCOCICA			1	100.00	1
16	LEISHMANIASIS MUCOCUTANEA	1	100.00			1
17	PARALISIS FLACIDA AGUDA			1	100.00	1
18	DENGUE GRAVE			1	100.00	1
19	SIFILIS CONGENITA	1	100.00			1
20	LOXOCELISMO	1	100.00			1

Hasta la S.E. 04; 10 de las 17 enfermedades notificadas, reportan 100% de confirmación, así mismo 5 enfermedades se mantienen 100% como casos probables.

Dengue y leptospirosis siendo las enfermedades mas prevalentes en la región Loreto, reporta más del 70% de casos probables en espera de su confirmación. Así mismo, tos ferina que en el 2025 ha presentado brotes en varios distritos de la región, reporta un 88.73% de casos sin confirmar.

En el 2025, en la misma S.E. 04; dengue sin signos de alarma reportó 95.3% de confirmados, mientras que leptospirosis un 38.8%.

Fuente: Base Noti . CDC-MINSA. CPC- Dirección de Epidemiología 2026

CANAL ENDEMICO DE MALARIA EN LA REGIÓN LORETO. AÑOS 2025 (S.E.1-52) - 2026 (S.E. 01-04)

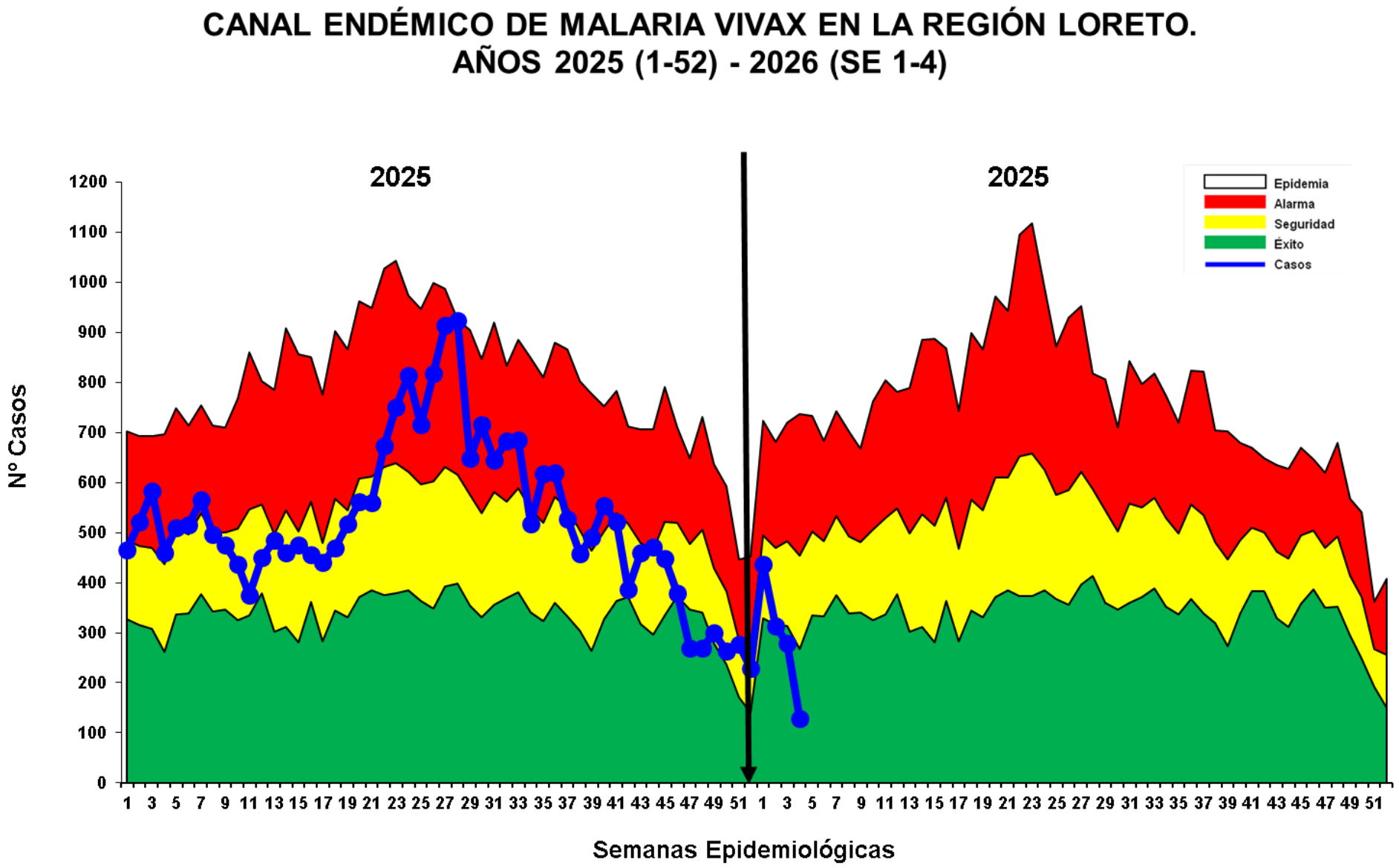

Fuente: Base Noti . CDC-MINSA. CPC- Dirección de Epidemiología 2026

Hasta la S.E. 04, se reportaron 1418 casos de Malaria: 1159 (81.7%) *P. Vivax y* 259 (18.3%) *P. falciparum.* Entre la SE3 y la 4 se reporta 308 (27.7%) casos nuevos.

En comparación a la S.E. 04 del 2025 se notificaron 1020(41.8%) casos de Malaria menos en el presente año.

El canal endémico muestra la curva de casos en zona de **ÉXITO**. No se reportaron fallecidos en esta semana al igual que en el 2025.

MAPA DE RIESGO SEGÚN T.I.A. DE MALARIA, EN DISTRITOS DE LA REGIÓN LORETO, AÑOS 2025 (S.E. 01 - 03) – 2026 (S.E. 01 - 04)

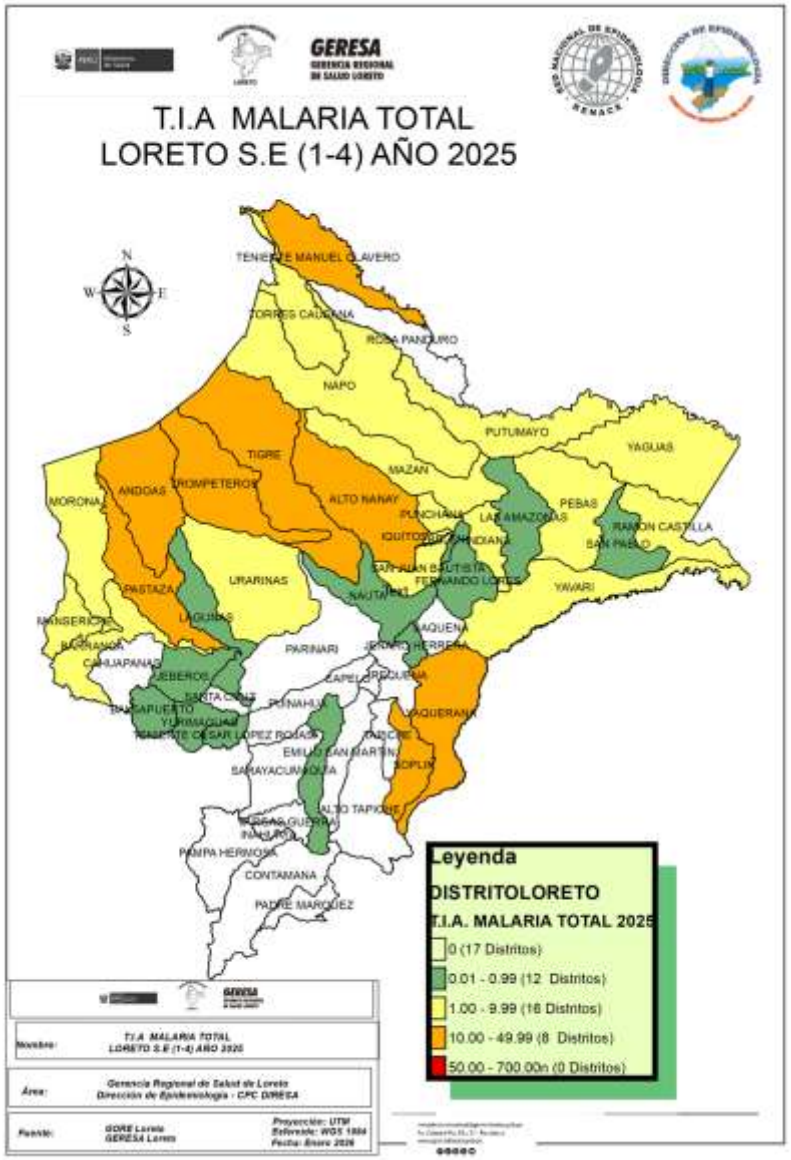

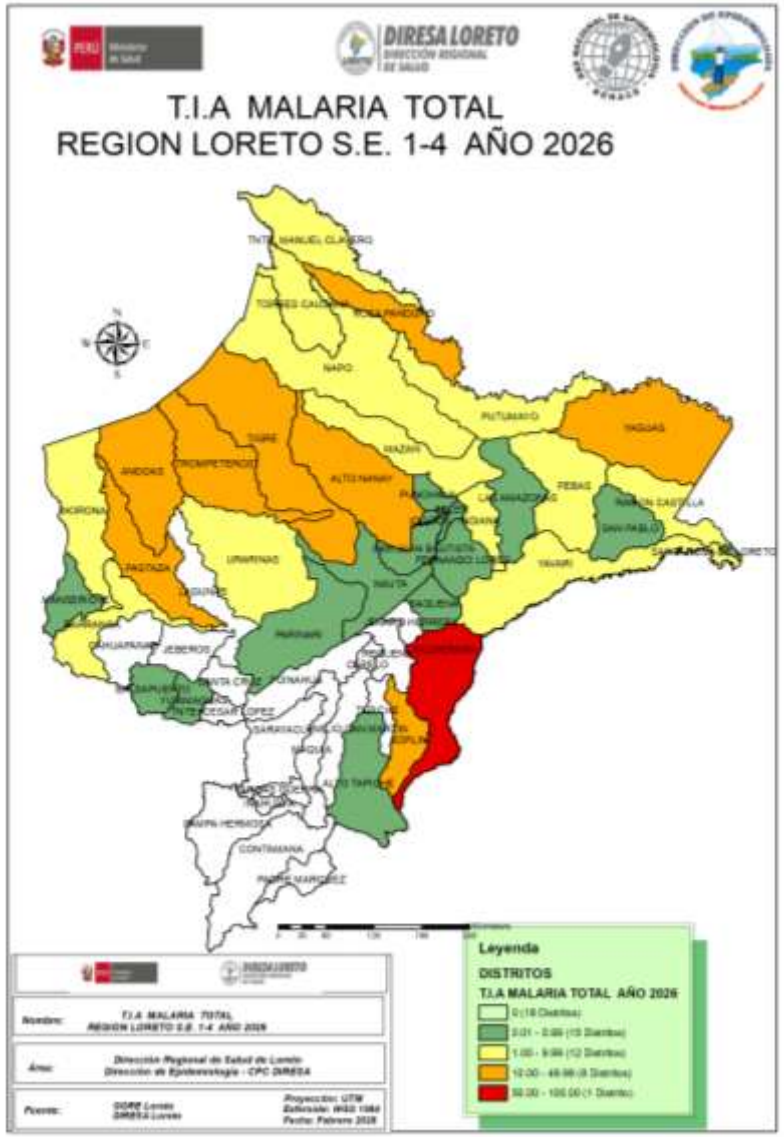

La T.I.A. de Malaria en el 2026 muestra que hasta la S.E. 04; 35 distritos están en riesgo de transmisión de malaria, igual que la semana anterior y 8 de ellos califican como **alto riesgo.**

El mayor número de distritos de **alto riesgo** se ubican en las provincias de Datem del Marañón, Loreto, Putumayo y Ramón Castilla, esto se debe a la accesibilidad de las comunidades a las IPRESS en estos distritos.

Este año, en comparación con el 2025, en la misma semana epidemiológica, se notificó el mismo número de distritos con riesgo de transmisión.

Fuente: Base Noti . CDC-MINSA. CPC- Dirección de Epidemiología 2026

CASOS DE MALARIA POR DISTRITOS EN LA REGIÓN LORETO, 2026 (S.E. 01 - 04)

N°	DISTRITOS	SEMANA EPIDEMIOLOGICA				2025 Total	2026 Total	Porcentaje 2026	Porcentaje acumulado 2026	VARIACION %
		1	2	3	4					
1	ANDOAS	115	93	53	13	440	274	19.32%	19%	-37.73
2	PASTAZA	35	57	65	28	124	185	13.05%	32%	49.19
3	TIGRE	48	21	35	26	137	130	9.17%	42%	-5.11
4	YAQUERANA	39	27	32	28	83	126	8.89%	50%	51.81
5	TROMPETEROS	59	32	17	3	233	111	7.83%	58%	-52.36
6	NAPO	36	41	18	9	31	104	7.33%	66%	235.48
7	ALTO NANAY	22	14	21	9	171	66	4.65%	70%	-61.40
8	YAGUAS	33	14	17		4	64	4.51%	75%	1500.00
9	SAN JUAN BAUTISTA	24	9	11	7	217	51	3.60%	78%	-76.50
10	YAVARI	16	9	9	1	88	35	2.47%	81%	-60.23
11	ROSA PANDURO	14	8	5			27	1.90%	83%	
12	MAZAN	11	9	2	1	34	23	1.62%	84%	-32.35
13	BARRANCA	3	10	5	5	79	23	1.62%	86%	-70.89
14	NAUTA	6	5	6	4	29	21	1.48%	87%	-27.59
15	URARINAS	6	5	4	6	109	21	1.48%	89%	-80.73
16	RAMON CASTILLA	6	6	8		100	20	1.41%	90%	-80.00
17	PEBAS	17	2		1	84	20	1.41%	92%	-76.19
18	TENIENTE MANUEL CLAVERO	4	6	4		92	14	0.99%	93%	-84.78
19	IQUITOS		8	3	3	51	14	0.99%	94%	-72.55
20	PUTUMAYO	5	1	6	1	5	13	0.92%	95%	160.00
21	MORONA	6	4	2		11	12	0.85%	95%	9.09
22	INDIANA	5	3	2	1	33	11	0.78%	96%	-66.67
23	SOPLIN	5	1	2	2	33	10	0.71%	97%	-69.70
24	TORRES CAUSANA	2	2	1	2	8	7	0.49%	97%	-12.50
25	PUNCHANA	4	1	1	1	74	7	0.49%	98%	-90.54
26	MANSERICHE	4			2	96	6	0.42%	98%	-93.75
27	BELEN	2	1	1	1	12	5	0.35%	99%	-58.33
28	SAN PABLO	4	1			12	5	0.35%	99%	-58.33
29	BALSAPUERTO	1	1	1		13	3	0.21%	99%	-76.92
30	LAS AMAZONAS			1	1	8	2	0.14%	99%	-75.00
31	FERNANDO LORES		2			8	2	0.14%	100%	-75.00
32	SANTA ROSA DE LORETO		1	1			2	0.14%	100%	
33	YURIMAGUAS	1				9	1	0.07%	100%	-88.89
34	PARINARI	1					1	0.07%	100%	
35	ALTO TAPICHE			1			1	0.07%	100%	
36	SAQUENA			1			1	0.07%	100%	
37	TENIENTE CESAR LOPEZ ROJAS					1	0	0.00%	100%	-100.00
38	JENARO HERRERA					3	0	0.00%	100%	-100.00
39	LAGUNAS					1	0	0.00%	100%	-100.00
40	MAQUIA					1	0	0.00%	100%	-100.00
41	JEBEROS					4	0	0.00%	100%	-100.00
Total general		534	394	335	155	2438	1418	100%		

Hasta la S.E. 04 del 2026, 36 distritos reportan casos de Malaria, mientras que en el 2025 fueron 35 en los que se notificaron casos.

11 distritos reportan incremento de casos de malaria de los cuales 8 distritos reportan un incremento mayor al 100% en comparación al 2025. Asimismo, 30 distritos reportan menos casos que el año anterior en la misma semana.

10 distritos acumulan el 81 % de casos de malaria en la región, teniendo a la cabeza a Andoas con 19.32%

Hasta la S.E. 04; 05 distritos reportan casos de malaria que en el 2025 no reportaron, así como 5 distritos no reportan casos en el 2026 y que en el 2025 sí presentaron, estos distritos deberán investigarse más a fondo.

Fuente: Base Noti Sp Dirección de Epidemiología 2026

CASOS DE MALARIA *P. vivax* POR DISTRITOS, REGIÓN LORETO 2026 (S.E. 01 - 04)

N°	DISTRITO	SEMANA EPIDEMIOLOGICA				Total 2025	Total 2026	Porcenateje 2026	Porcentaje acumulado 2026	PORCENTAJE DE VARIACION 2025-2026
		1	2	3	4					
1	ANDOAS	80	56	39	10	313	185	15.962%	15.96%	-40.89
2	TIGRE	42	19	32	23	104	116	10.009%	25.97%	11.54
3	PASTAZA	16	32	46	19	75	113	9.750%	35.72%	50.67
4	NAPO	36	41	18	9	31	104	8.973%	44.69%	235.48
5	YAQUERANA	28	22	24	17	81	91	7.852%	52.55%	12.35
6	TROMPETEROS	45	28	13	3	160	89	7.679%	60.22%	-44.38
7	YAGUAS	27	14	17		4	58	5.004%	65.23%	1350.00
8	ALTO NANAY	20	11	15	9	154	55	4.745%	69.97%	-64.29
9	SAN JUAN BAUTISTA	24	9	11	7	216	51	4.400%	74.37%	-76.39
10	YAVARI	13	9	8	1	76	31	2.675%	77.05%	-59.21
11	ROSA PANDURO	14	8	5			27	2.330%	79.38%	
12	BARRANCA	3	10	5	5	79	23	1.984%	81.36%	-70.89
13	MAZAN	11	9	2	1	34	23	1.984%	83.35%	-32.35
14	NAUTA	6	4	6	4	28	20	1.726%	85.07%	-28.57
15	URARINAS	6	4	4	6	65	20	1.726%	86.80%	-69.23
16	PEBAS	17	2		1	59	20	1.726%	88.52%	-66.10
17	RAMON CASTILLA	6	5	8		83	19	1.639%	90.16%	-77.11
18	TENIENTE MANUEL CLAVERO	4	6	4		92	14	1.208%	91.37%	-84.78
19	IQUITOS		8	3	3	51	14	1.208%	92.58%	-72.55
20	MORONA	6	4	2		8	12	1.035%	93.62%	50.00
21	INDIANA	5	3	2	1	32	11	0.949%	94.56%	-65.63
22	SOPLIN	5	1	2	2	33	10	0.863%	95.43%	-69.70
23	PUTUMAYO	4		5	1	5	10	0.863%	96.29%	100.00
24	PUNCHANA	4	1	1	1	72	7	0.604%	96.89%	-90.28
25	TORRES CAUSANA	2	2	1	2	8	7	0.604%	97.50%	-12.50
26	MANSERICHE	4			2	96	6	0.518%	98.02%	-93.75
27	SAN PABLO	4	1			11	5	0.431%	98.45%	-54.55
28	BELEN	2	1	1	1	12	5	0.431%	98.88%	-58.33
29	BALSAPUERTO	1	1	1		13	3	0.259%	99.14%	-76.92
30	FERNANDO LORES		2			8	2	0.173%	99.31%	-75.00
31	LAS AMAZONAS			1	1	8	2	0.173%	99.48%	-75.00
32	SANTA ROSA DE LORETO		1	1			2	0.173%	99.65%	
33	YURIMAGUAS	1				9	1	0.086%	99.74%	-88.89
34	PARINARI	1					1	0.086%	99.83%	
35	ALTO TAPICHE			1			1	0.086%	99.91%	
36	SAQUENA			1			1	0.086%	100.00%	
37	TENIENTE CESAR LOPEZ ROJAS					1	0	0.000%	100.00%	-100.00
38	JEBEROS					4	0	0.000%	100.00%	-100.00
39	LAGUNAS					1	0	0.000%	100.00%	-100.00
40	JENARO HERRERA					3	0	0.000%	100.00%	-100.00
41	MAQUIA					1	0	0.000%	100.00%	-100.00
Total general		437		279	129	2030	1159	100%		

Fuente: Base Noti . CDC-MINSA. CPC- Dirección de Epidemiología 2026

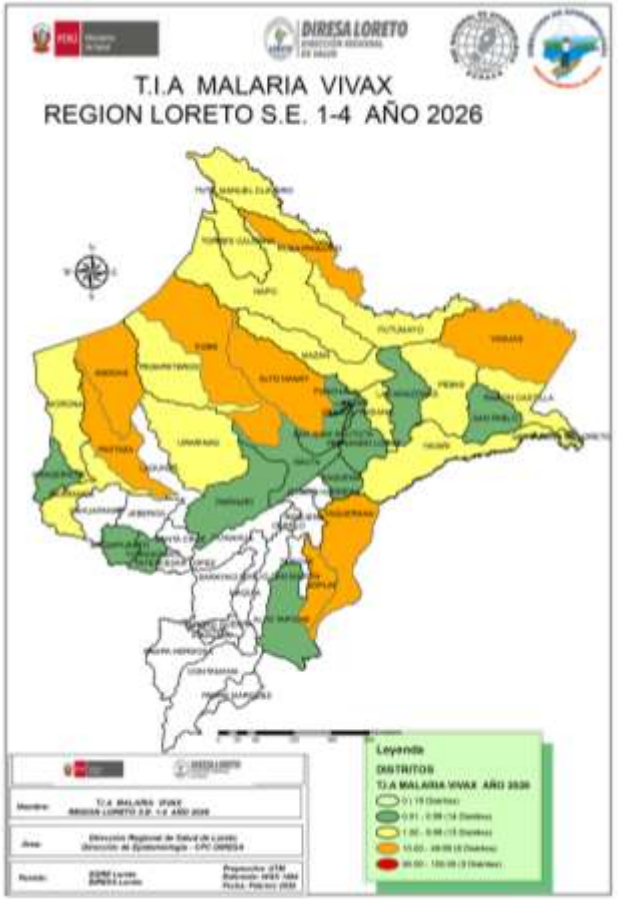

Hasta la S.E. 04 del 2026, 36 distritos reportaron casos de Malaria Vivax, mientras que a la misma semana del 2025, el mismo número de distritos reportaron casos de vivax. El 81.36% de casos se concentran en 12 distritos. 12 distritos reportan un incremento de casos en comparación al 2025 de los cuales 8 muestran un incremento mayor al 100%; asimismo 29 distritos reportan disminución con respecto al año pasado.

CASOS DE MALARIA *P. falciparum* POR DISTRITOS, REGIÓN LORETO, 2026 (S.E. 01 - 04)

N°	DISTRITO	SEMANA EPIDEMIOLÓGICA				Total 2025	Total 2026	Pocenateje 2026	Porcentaje acumulado 2026	PORCENTAJE DE VARIACION 2025-2026
		1	2	3	4					
1	ANDOAS	35	37	14	3	127	89	34.36	34.36	-29.9%
2	PASTAZA	19	25	19	9	49	72	27.80	62.16	46.9%
3	YAQUERANA	11	5	8	11	2	35	13.51	75.68	1650.0%
4	TROMPETEROS	14	4	4		71	22	8.49	84.17	-69.0%
5	TIGRE	6	2	3	3	33	14	5.41	89.58	-57.6%
6	ALTO NANAY	2	3	6		17	11	4.25	93.82	-35.3%
7	YAGUAS	6					6	2.32	96.14	
8	YAVARI	3		1		12	4	1.54	97.68	-66.7%
9	PUTUMAYO	1	1	1			3	1.16	98.84	
10	RAMON CASTILLA		1			17	1	0.39	99.23	-94.1%
11	URARINAS		1			44	1	0.39	99.61	-97.7%
12	NAUTA		1			1	1	0.39	100.00	0.0%
13	PEBAS					25	0	0.00	100.00	-100.0%
14	MORONA					3	0	0.00	100.00	-100.0%
15	PUNCHANA					2	0	0.00	100.00	-100.0%
16	SAN JUAN BAUTISTA					1	0	0.00	100.00	-100.0%
17	SAN PABLO					1	0	0.00	100.00	-100.0%
18	INDIANA					1	0	0.00	100.00	-100.0%
Total general		97	80	56	26	406	259	100.00		

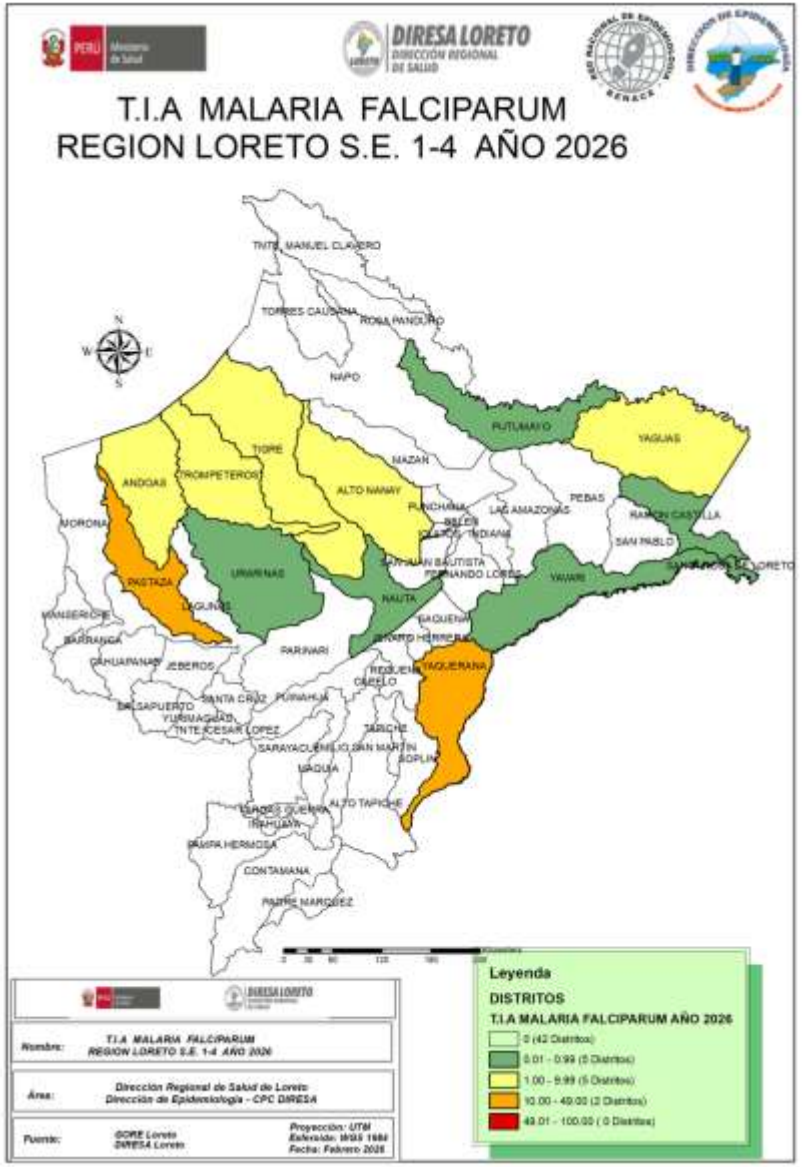

Hasta la S.E. 04 del 2026; 12 distritos reportaron casos de Malaria *P. falciparum* mientras que a la misma semana del 2025; 16 distritos reportaron casos de falciparum. El 84.17% de casos se concentran en 4 distritos.

Los distritos de Andoas y Pastaza de la provincia del Datem del Marañón reportan más del 62.16% de malaria falciparum en la Región.

En comparación al 2025; 4 distritos reportan un incremento de casos, de los cuales 3 reportan un aumento mayor al 100%; asimismo 13 distritos reportan disminución a la misma semana.

Fuente: Base Noti . CDC-MINSA. CPC- Dirección de Epidemiología 2026

ESTRATIFICACIÓN DEL RIESGO DE MALARIA SEGÚN LA TASA DE INCIDENCIA ACUMULADA X 1000 HAB. REGIÓN LORETO, 2026 (S.E. 01 - 04)

Nº	DISTRITO	P. vivax	P. falciparum	P. malariae	Total Malaria	T.I.A x 1000 Hab.	Nivel de Riesgo
1	YAQUERANA	91	35	0	126	60.26	MUY ALTO RIESGO
2	ROSA PANDURO	27	0	0	27	45.00	ALTO RIESGO
3	YAGUAS	58	6	0	64	41.67	
4	PASTAZA	113	72	0	185	26.08	
5	ANDOAS	185	89	0	274	19.01	
6	ALTO NANAY	55	11	0	66	17.45	
7	TIGRE	116	14	0	130	16.01	
8	SOPLIN	10	0	0	10	12.82	
9	TROMPETEROS	89	22	0	111	10.43	
10	NAPO	104	0	0	104	6.01	MEDIANO RIESGO
11	TNTE. MANUEL CLAVERO	14	0	0	14	5.82	
12	MAZAN	23	0	0	23	3.80	
13	YAVARI	31	4	0	35	3.70	
14	PUTUMAYO	10	3	0	13	2.90	
15	INDIANA	11	0	0	11	2.21	
16	PEBAS	20	0	0	20	1.73	
17	URARINAS	20	1	0	21	1.65	
18	BARRANCA	23	0	0	23	1.61	
19	MORONA	12	0	0	12	1.56	
20	TORRES CAUSANA	7	0	0	7	1.12	
21	RAMON CASTILLA	19	1	0	20	1.05	
22	SAN JUAN BAUTISTA	51	0	0	51	0.66	BAJO RIESGO
23	NAUTA	20	1	0	21	0.64	
24	SANTA ROSA DE LORETO	2	0	0	2	0.62	
25	MANSERICHE	6	0	0	6	0.53	
26	IQUITOS	14	0	0	14	0.45	
27	SAN PABLO	5	0	0	5	0.39	
28	ALTO TAPICHE	1	0	0	1	0.33	
29	SAQUENA	1	0	0	1	0.30	
30	PUNCHANA	7	0	0	7	0.27	
31	LAS AMAZONAS	2	0	0	2	0.19	
32	PARINARI	1	0	0	1	0.17	
33	BALSAPUERTO	3	0	0	3	0.13	
34	FERNANDO LORES	2	0	0	2	0.13	
35	BELEN	5	0	0	5	0.07	
36	YURIMAGUAS	1	0	0	1	0.03	
37	JEBEROS	0	0	0	0	0.00	SIN RIESGO
38	LAGUNAS	0	0	0	0	0.00	
39	SANTA CRUZ	0	0	0	0	0.00	
40	TNTE. CESAR LOPEZ	0	0	0	0	0.00	
41	REQUENA	0	0	0	0	0.00	
42	CAPELO	0	0	0	0	0.00	
43	EMILIO SAN MARTIN	0	0	0	0	0.00	
44	MAQUIA	0	0	0	0	0.00	
45	PUINAHUA	0	0	0	0	0.00	
46	TAPICHE	0	0	0	0	0.00	
47	JENARO HERRERA	0	0	0	0	0.00	
48	CONTAMANA	0	0	0	0	0.00	
49	INAHUAYA	0	0	0	0	0.00	
50	PADRE MARQUEZ	0	0	0	0	0.00	
51	PAMPA HERMOSA	0	0	0	0	0.00	
52	SARAYACU	0	0	0	0	0.00	
53	VARGAS GUERRA	0	0	0	0	0.00	
54	CAHUAPANAS	0	0	0	0	0.00	
	Total	1159	259	0	1418		

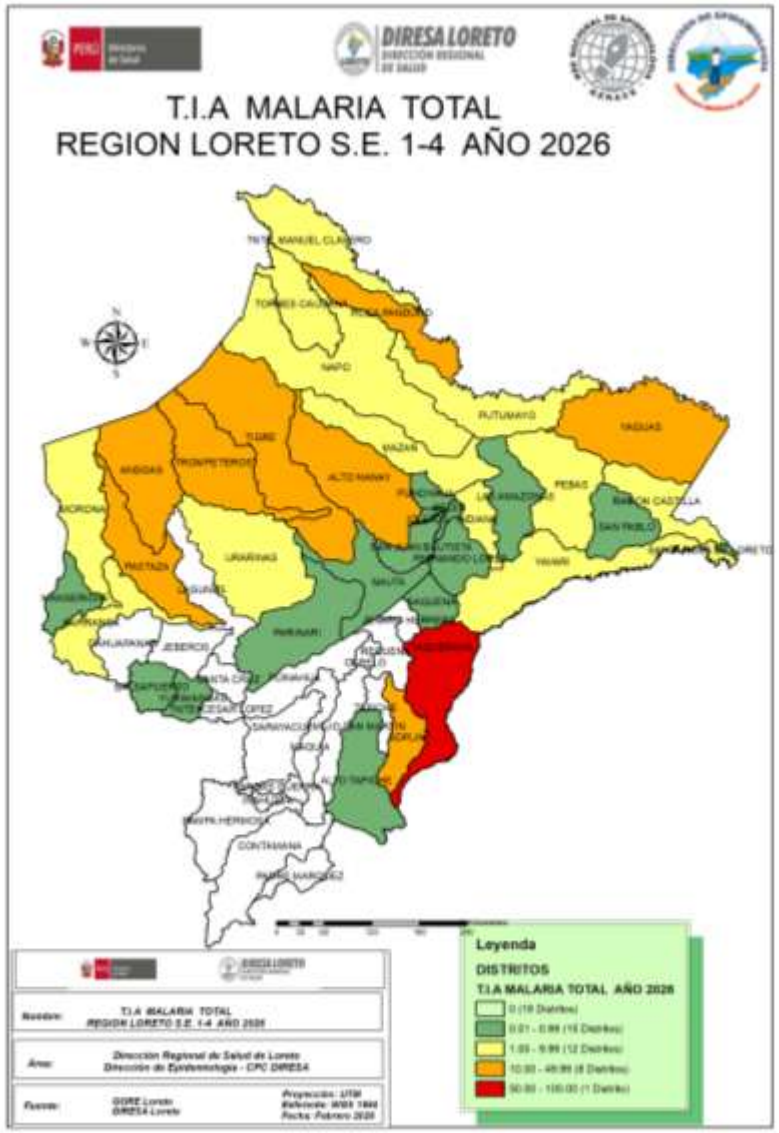

Según el nivel de riesgo para Malaria, por la Tasa de Incidencia Acumulada (T.I.A), hasta la S.E. 04, Loreto reporta 36 distritos de riesgo. De las cuales los de mediano y bajo riesgo son los mas incidentes, solo se reporto un distrito de muy alto riesgo (Yaquerana), asimismo se reportó distritos sin riesgo (18). Con respecto a las semana anterior se reporto 1 distritos más de riesgo

18 distritos no presentaron casos de malaria en la presente semana.

El mayor número de distritos que no presentan casos de malaria son de las provincias de Alto Amazonas, Ucayali y Requena, esto se debe principalmente a variables que tienen que ver con el entorno (no receptivo).

Fuente: Base Noti . CDC-MINSA. CPC- Dirección de Epidemiología 2026

NÚMERO DE CASOS DE MALARIA SEGÚN ETAPAS DE VIDA Y SEXO, REGIÓN LORETO, 2026 (S.E. 01 - 04).

Edad	MALARIA		TOTAL	Porcentaje casos
	P. vivax	*P. falciparum*		
0-11 Años (Niños)	477	100	577	40.7%
12-17 Años (Adolescente)	171	44	215	15.2%
18-29 Años (Joven)	190	46	236	16.6%
30-59 Años (Adulto)	278	61	339	23.9%
60 + (Adulto Mayor)	43	8	51	3.6%
TOTAL	1159	259	1418	100%

Según etapas de vida, los casos de Malaria se concentran en la etapa de vida Niño (40.7%), lo cual demuestra transmisión comunitaria, seguido de los casos de malaria en etapa de vida Adulto con el 23.9%, lo cual estaría relacionado con las actividades económicas de este grupo etario.

SEXO	TIPO DE MALARIA		TOTAL	Frecuencia relativa
	P. vivax	*P. falciparum*		
Femenino	472	135	607	42.8%
Masculino	687	124	811	57.2%
TOTAL	1159	259	1418	100%

En cuanto a los casos de Malaria por sexo, el mayor porcentaje corresponde al sexo masculino con 57.2% del total de casos de malaria reportados en el presente año, observándose una diferencia importante de porcentaje entre ambos sexos. Pero que refleja probablemente la transmisión por actividad económica de la población masculina.

Fuente: Base Noti . CDC-MINSA. CPC- Dirección de Epidemiología 2026

HOSPITALIZADOS POR MALARIA EN LA REGIÓN LORETO, 2026 (S.E. 01 - 04)

N°	ESTABLECIMIENTOS	MALARIA *P. falciparum*	MALARIA *P. Vivax*	Total general
1	HOSPITAL III IQUITOS	1	3	4
2	HOSPITAL REGIONAL DE LORETO	0	4	4
3	HOSPITAL APOYO IQUITOS	1	1	2
4	CLINICA NAVAL		2	2
5	SAN LORENZO	1	1	2
6	HOSPITAL DE APOYO YURIMAGUAS		1	1
Total general		**3**	**12**	**15**

Hasta la Semana 04; se reportó 15 hospitalizados por malaria, 4 hospitalizado más que la semana anterior (03). El mayor número de hospitalizados fue por *P. vivax* con 12 pacientes.
El hospital de EsSalud de Iquitos y el hospital regional albergaron el mayor número de hospitalizados. No se reportaron fallecidos hasta la presente semana epidemiológica.

Fuente: Base Noti . CDC-MINSA. CPC- Dirección de Epidemiología 2026

DENGUE 2026
SE 01 - 04

DIAGNOSTICOS	CASOS_2025	CASOS_2026	Porcentaje 2026	FALLECIDOS 2026
DENGUE CON SIGNOS DE ALARMA	199	37	11.01	0
DENGUE GRAVE	3	1	0.30	0
DENGUE SIN SIGNOS DE ALARMA	1009	298	88.69	0
Total general	**1211**	**336**	**100.0**	**0**

CANAL ENDÉMICO DENGUE EN LA REGIÓN LORETO
AÑOS 2025 (S.E. 1-52) -2026 (S.E. 01 - 04)

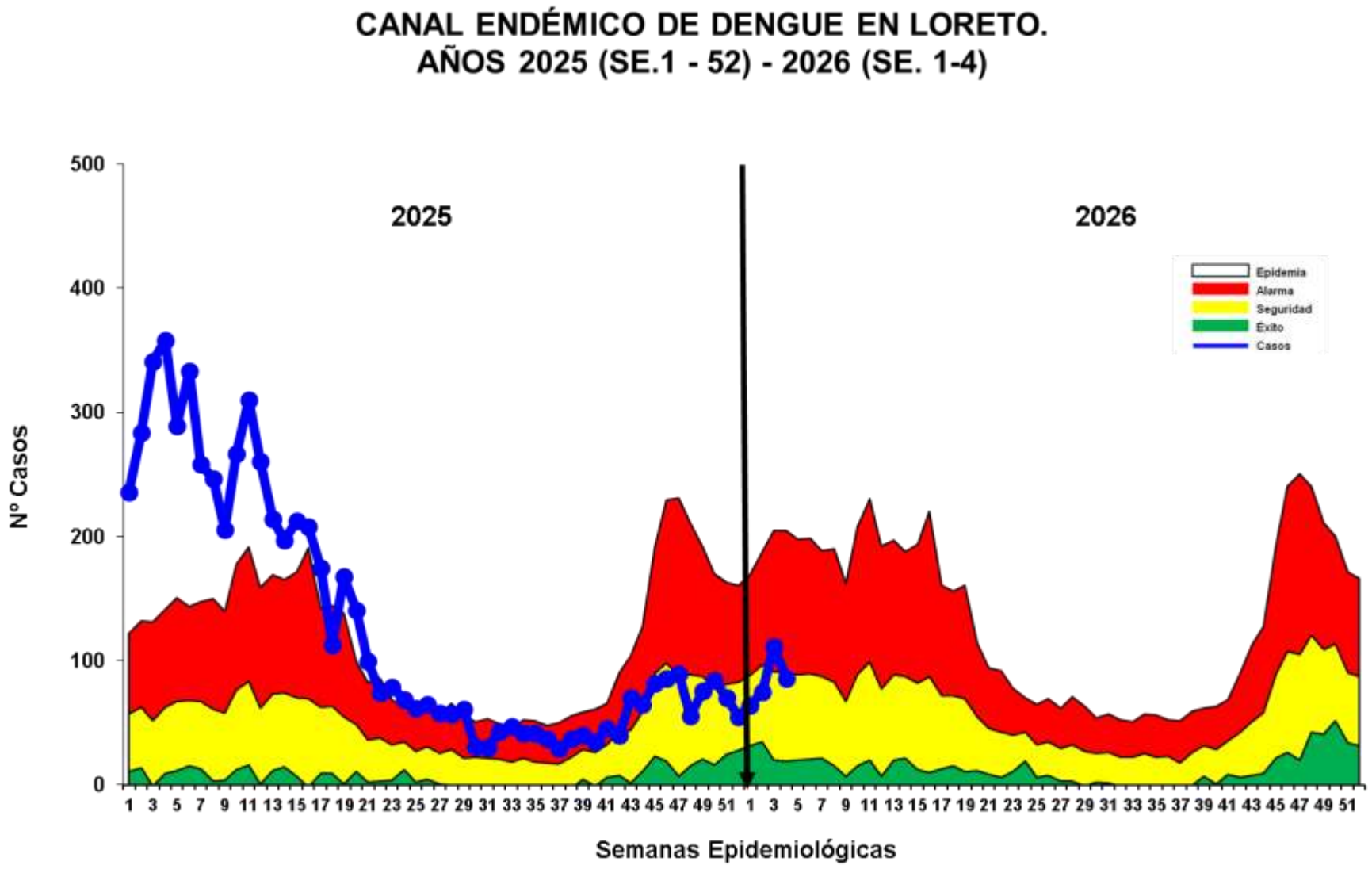

Hasta la S.E. 04 del 2026; se reportó 336 casos de Dengue, 90 casos más que la semana anterior (S.E. 03).

En comparación con el 2025 se notificó 875 (72.2%) casos menos en el presente año a la misma semana.

La curva de casos de Dengue en la S.E. 04 del canal endémico del 2025 se observa en zona de EPIDEMIA, mientras que este 2026 a la misma semana la curva se ubica en la zona de SEGURIDAD del canal endémico pero con tendencia a incrementarse.

Fuente: Base Noti . CDC-MINSA. CPC- Dirección de Epidemiología 2026

MAPA DE RIESGO SEGÚN T.I.A. DE DENGUE, EN DISTRITOS DE LA REGIÓN LORETO, AÑOS 2025 (S.E.01 - 04) – 2026 (S.E. 01 - 04)

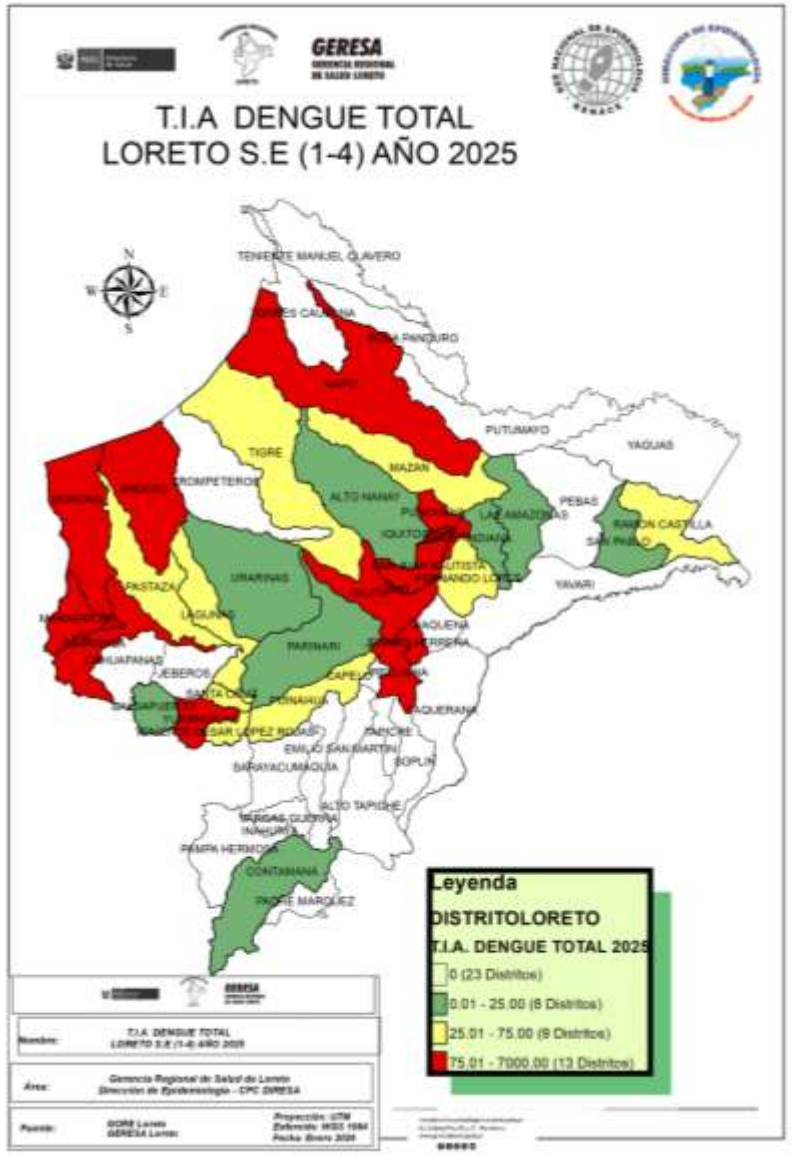

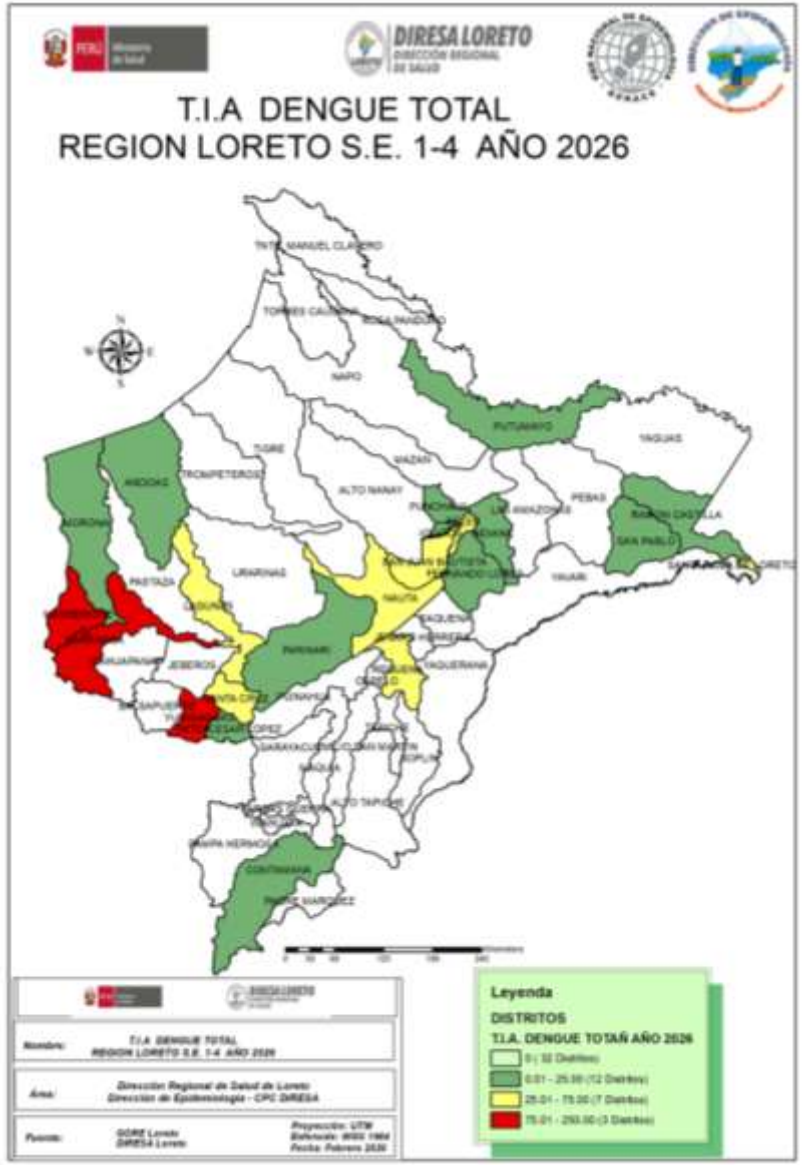

La T.I.A. de Dengue en el 2026, muestra que hasta S.E. 03, 22 distritos están en **riesgo** de transmisión de dengue. Reportando 3 distritos e alto riesgo

El 59.3% (32) de distritos, en la presente semana no reportaron casos de dengue

Los distritos de alto riesgo se ubican en las provincias Alto Amazonas y Datem del Marañón.

En comparación del 2025; el presente año reporta 10 distrito menos de alto riesgo. El 2026 hasta la presente semana reporto 8 distritos menos de riesgo con respecto al 2025.

Fuente: Base Noti . CDC-MINSA. CPC- Dirección de Epidemiología 2026

RESUMEN SITUACIÓN DEL DENGUE EN LORETO 2026, S.E 01 - 04

336
Casos Totales

28
Casos confirmados

308
Casos Probables

00
Fallecidos

09
Hospitalizados

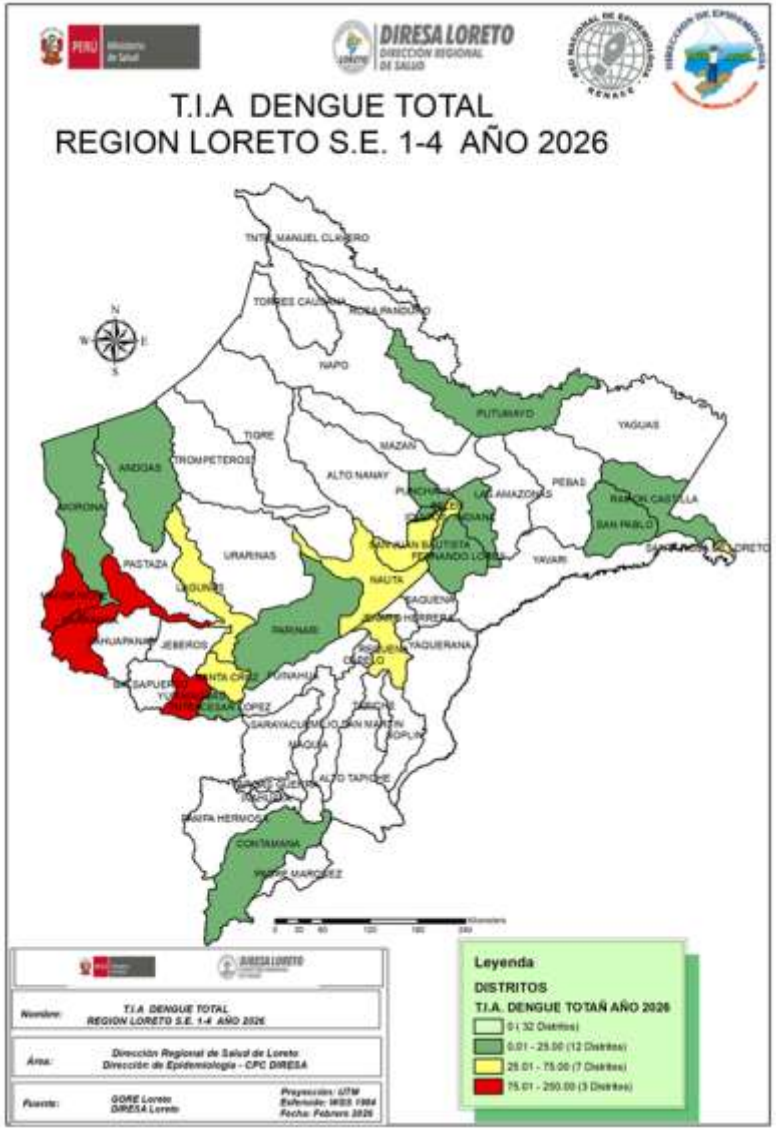

N°	DISTRITO	POB	CASOS	T.I.A X 100 000 HAB	RIESGO
1	BARRANCA	18906	32	**169.3**	ALTO RIESGO
2	YURIMAGUAS	102484	133	**129.8**	
3	MANSERICHE	14368	12	**83.5**	
4	LAGUNAS	15154	10	**66.0**	MEDIANO RIESGO
5	SANTA CRUZ	5382	3	**55.7**	
6	SAN JUAN BAUTISTA	152794	57	**37.3**	
7	SANTA ROSA DE LORETO	3206	1	**31.2**	
8	REQUENA	29065	8	**27.5**	
9	NAUTA	33061	9	**27.2**	
10	BELEN	71683	19	**26.5**	
11	PUTUMAYO	4566	1	**21.9**	BAJO RIESGO
12	PUNCHANA	86010	16	**18.6**	
13	PARINARI	5745	1	**17.4**	
14	RAMON CASTILLA	23637	4	**16.9**	
15	MORONA	12063	2	**16.6**	
16	TNTE. CESAR LOPEZ	7157	1	**14.0**	
17	IQUITOS	150745	21	**13.9**	
18	SAN PABLO	12833	1	**7.8**	
19	INDIANA	12953	1	**7.7**	
20	CONTAMANA	30988	2	**6.5**	
21	FERNANDO LORES	15741	1	**6.4**	
22	ANDOAS	16386	1	**6.1**	

Fuente: Base Noti . CDC-MINSA. CPC- Dirección de Epidemiología 2026

CASOS DE DENGUE NOTIFICADOS SEGÚN DISTRITOS, REGIÓN LORETO, 2026
S.E. 01 - 04

N°	DISTRITO	Semana Epidemiológica				Total 2025	Total 2026	Porcentaje 2026	Porcentaje acumulado 2026	VARIACION PORCENTUAL 2025-2026
		1	2	3	4					
1	YURIMAGUAS	25	29	52	27	188	133	39.58	39.58	-29.26
2	SAN JUAN BAUTISTA	6	12	18	21	171	57	16.96	56.55	-66.67
3	BARRANCA	4	6	10	12	178	32	9.52	66.07	-82.02
4	IQUITOS	6	5	8	2	204	21	6.25	72.32	-89.71
5	BELEN	1	2	6	10	124	19	5.65	77.98	-84.68
6	PUNCHANA	2	8	3	3	77	16	4.76	82.74	-79.22
7	MANSERICHE	1	4	5	2	16	12	3.57	86.31	-25.00
8	LAGUNAS	3	2	1	4	10	10	2.98	89.29	0.00
9	NAUTA	3	2	4		47	9	2.68	91.96	-80.85
10	REQUENA	4	3		1	32	8	2.38	94.35	-75.00
11	RAMON CASTILLA	1	2	1		10	4	1.19	95.54	-60.00
12	SANTA CRUZ	3				1	3	0.89	96.43	200.00
13	MORONA	1		1		15	2	0.60	97.02	-86.67
14	CONTAMANA	1		1			2	0.60	97.62	
15	TENIENTE CESAR LOPEZ ROJAS	1				5	1	0.30	97.92	-80.00
16	PARINARI				1	1	1	0.30	98.21	0.00
17	SAN PABLO	1				3	1	0.30	98.51	-66.67
18	PUTUMAYO			1			1	0.30	98.81	
19	SANTA ROSA DE LORETO	1					1	0.30	99.11	
20	FERNANDO LORES				1	6	1	0.30	99.40	-83.33
21	ANDOAS				1	14	1	0.30	99.70	-92.86
22	INDIANA				1	2	1	0.30	100.00	-50.00
23	URARINAS					3	0	0.00	100.00	-100.00
24	LAS AMAZONAS					1	0	0.00	100.00	-100.00
25	PASTAZA					4	0	0.00	100.00	-100.00
26	BALSAPUERTO					5	0	0.00	100.00	-100.00
27	TIGRE					3	0	0.00	100.00	-100.00
28	PUINAHUA					1	0	0.00	100.00	-100.00
29	JENARO HERRERA					10	0	0.00	100.00	-100.00
30	NAPO					78	0	0.00	100.00	-100.00
31	MAZAN					2	0	0.00	100.00	-100.00
Total general		64	75	111	86	1211	336	100.00		

Hasta la S.E. 04 del presente año; 22 distritos fueron afectados por Dengue, mientras que a la misma semana del 2025 fueron afectados 28 distritos.

De los 17 distritos que reportan casos, 4 muestran incremento de casos de Dengue en comparación al 2025; todos con más del 100% de aumento. Así mismo 25 de ellos muestran disminución.

6 distritos acumulan el 82.74% de casos de Dengue en la Región Loreto, siendo Yurimaguas la que encabeza la lista (39.58%), seguido de San Juan Bautista (16.96%). Para el 2025 Yurimaguas también encabezaba la lista con el mayor número de casos seguido de Iquitos.

En la presente semana, 9 distritos no reportaron casos que el 2025 sí reportaron a la misma semana. Así mismo tres distritos reportan caso este año que en el 2025 no reportaron.

Fuente: Base Noti . CDC-MINSA. CPC- Dirección de Epidemiología 2026

MAPA DE CALOR CASOS DE DENGUE NOTIFICADOS IQUITOS CIUDAD, REGIÓN LORETO, 2026 (SE 01 - 04)

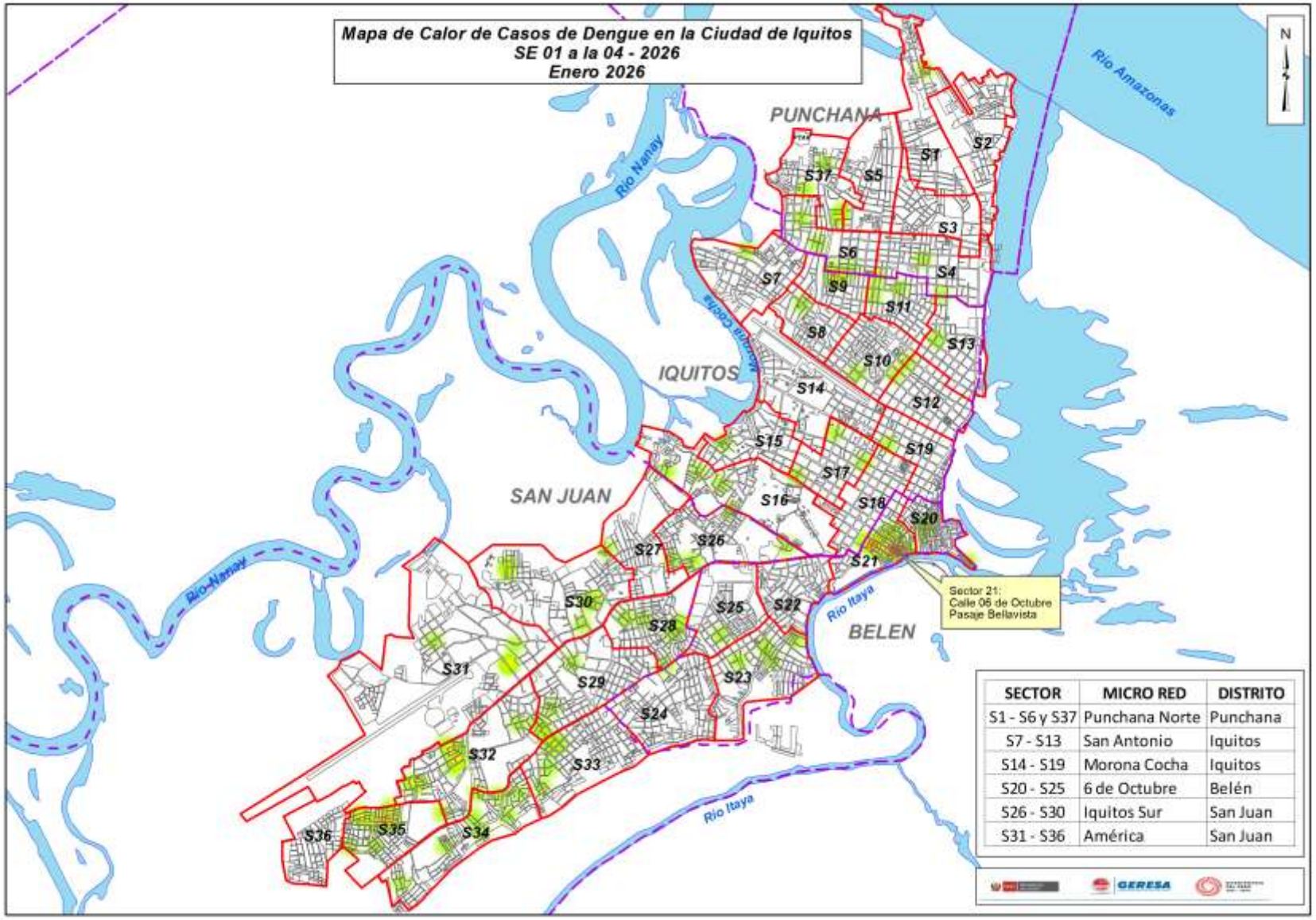

SECTOR	MICRO RED	DISTRITO
S1 - S6 y S37	Punchana Norte	Punchana
S7 - S13	San Antonio	Iquitos
S14 - S19	Morona Cocha	Iquitos
S20 - S25	6 de Octubre	Belén
S26 - S30	Iquitos Sur	San Juan
S31 - S36	América	San Juan

Del mapa de calor con los casos de Dengue de las últimas 4 semanas en la ciudad de Iquitos, se pueden observar que los casos en los sectores se muestran dispersos, observando solo un punto de concentración en el sector 21 del distrito de Belén, por la zona de Bagazan y 6 de octubre.

Fuente: Base Noti .Elaborado Dirección de Slud Ambiental.

NÚMERO DE CASOS DE DENGUE SEGÚN ETAPAS DE VIDA Y SEXO, REGIÓN LORETO, 2026 (S.E. 01 - 04).

ETAPA DE VIDA	TIPO DE DENGUE			TOTAL	PORCENTAJE 2026
	DENGUE CON SIGNOS DE ALARMA	DENGUE GRAVE	DENGUE SIN SIGNOS DE ALARMA		
0-11 Años (Niños)	9	1	54	64	19.05
12-17 Años (Adolescente)	4		54	58	17.26
18-29 Años (Joven)	9		55	64	19.05
30-59 Años (Adulto)	12		97	109	32.44
60 + (Adulto Mayor)	3		38	41	12.20
	37	1	298	336	100

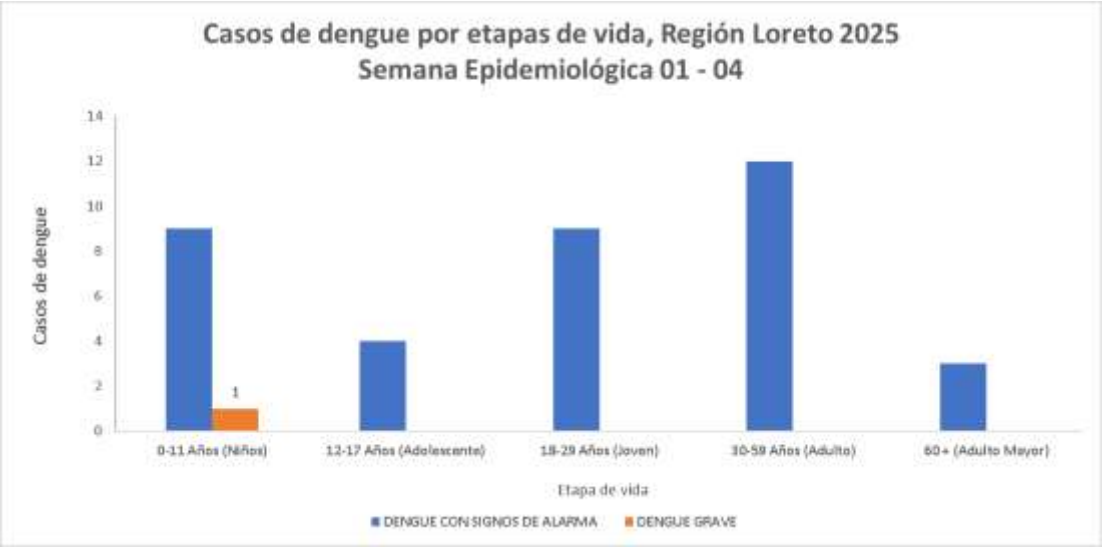

Según etapas de vida, los casos de Dengue se concentran en la etapa de vida Adulto (32.44%) y niños (19.05%), sumando más del 60% de casos de Dengue reportados en la presente semana. Se reporto un caso de Dengue Grave en niños.

Sexo	TIPO DE DENGUE			TOTAL	PORCENTAJE 2026
	DENGUE CON SIGNOS DE ALARMA	DENGUE GRAVE	DENGUE SIN SIGNOS DE ALARMA		
Femenino	16	1	152	169	50.30
Masculino	21		146	167	49.70
TOTAL	37	1	298	336	100

En cuanto a casos de dengue por sexo, no existe una diferencia importante entre ellos, observando en el sexo femenino un mayor porcentaje (50.3%).

Fuente: Base Noti . CDC-MINSA. CPC- Dirección de Epidemiología 2026

HOSPITALIZADOS POR DENGUE EN LA REGIÓN LORETO, 2026 S.E. 01 - 04

N°	IPRESS	DENGUE CON SIGNOS DE ALARMA	DENGUE GRAVE	DENGUE SIN SIGNOS DE ALARMA	TOTAL
1	HOSPITAL DE APOYO YURIMAGUAS	11	1	2	14
2	SAN LORENZO	8		0	8
3	HOSPITAL APOYO IQUITOS	6		0	6
4	HOSPITAL III IQUITOS	4		0	4
5	HOSPITAL I YURIMAGUAS	2		1	3
6	SARAMIRIZA	2		1	3
7	CONTAMANA	1		0	1
8	SANTA ROSA DE RAMON CASTILLA	1			1
Total general		**35**	**1**	**4**	**40**

Hasta la S.E.04; 8 establecimientos de salud reportaron 40 casos hospitalizados de los cuales 10 fueron confirmados. Con respecto a la semana anterior (SE 03) se notificó 8 (25.0%) hospitalizados más hasta la presente semana. El Hospital Apoyo Yurimaguas y San Lorenzo reportan el mayor número de hospitalizados. Los casos de Dengue con signos de alarma fueron los casos con mayor proporción de hospitalizados.

No se reportó fallecidos hasta la presente semana, mientras que el 2025 se reportó un fallecido a la misma semana.

ETAPA_VIDA	DENGUE CON SIGNOS DE ALARMA	DENGUE GRAVE	DENGUE SIN SIGNOS DE ALARMA	Total general
0-11 Años (Niños)	7	1	1	9
12-17 Años (Adolescente)	4		0	4
18-29 Años (Joven)	9		2	11
30-59 Años (Adulto)	12		0	12
60 + (Adulto Mayor)	3		1	4
Total general	**35**	**1**	**4**	**40**

En la S.E. 04; los Hospitalizados por Dengue fueron de la etapa de Adulto con 12(30%) casos.

Fuente: Base Noti . CDC-MINSA. CPC- Dirección de Epidemiología 2026

DIRESA LORETO
DIRECCIÓN REGIONAL DE SALUD

¡EL PERÚ A TODA MÁQUINA!

DIAGNÓSTICO DEL VIRUS DENGUE

LABORATORIO DE REFERENCIA REGIONAL DE LORETO

UNIDAD DE VIROLOGIA

REPORTE N°04: SE 04 -2026
(Corte 31 Enero 2026)

NÚMERO DE MUESTRAS DE DENGUE E INDICE DE POSITIVIDAD (IP) POR SEMANAS EPIDEMIOLÓGICAS. SE 50- 2025 - SE04-2026. (CORTE 31.01.2026)

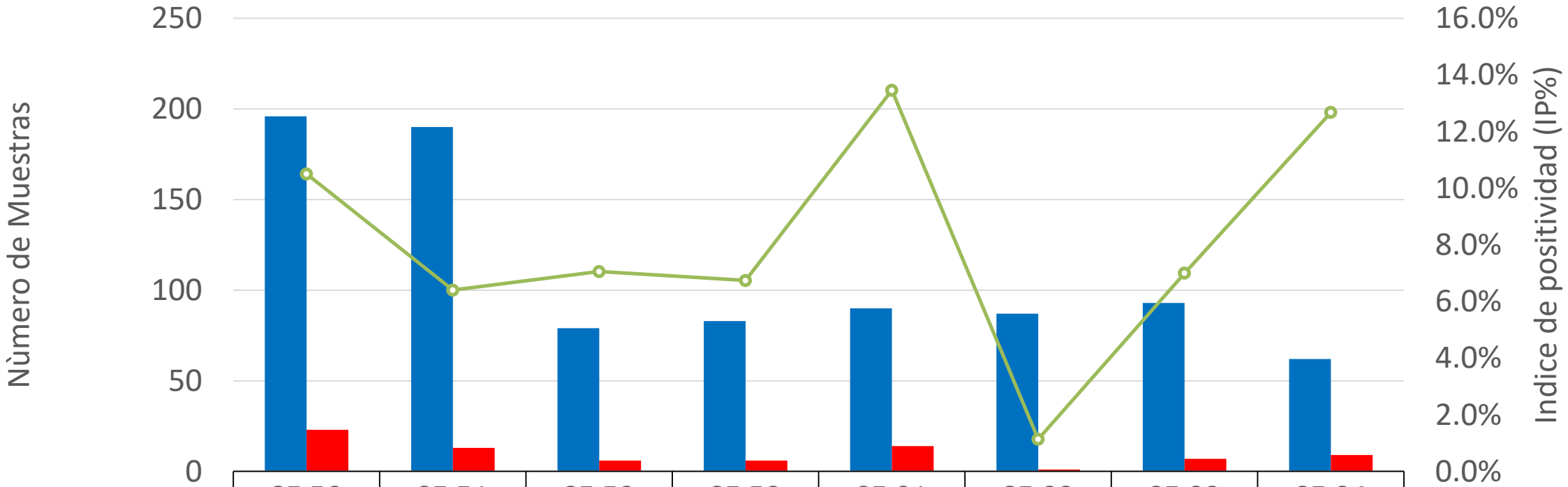

	SE 50	SE 51	SE 52	SE 53	SE 01	SE 02	SE 03	SE 04
NEGATIVO -	196	190	79	83	90	87	93	62
POSITIVO -	23	13	6	6	14	1	7	9
IP %	10.5%	6.4%	7.1%	6.7%	13.5%	1.1%	7.0%	12.7%

Fuente: DIRESA Loreto: CPC. Dirección de Referencia Regional de Loreto. Unidad de Virología. NetLabv.2

En la SE 04 se reporta un repunte en la positividad, alcanzando un 12.7% (9 positivos de 71 muestras), cifra superior al 7.0% registrado la semana previa (SE 03). Este valor representa el segundo pico más alto del año, superado solo por la SE 01 (13.5%).

Nota Metodológica: *Es importante precisar que el universo de muestras analizadas (denominador) es dinámico y varía en cada reporte semanal. Esto se debe a la incorporación retrospectiva de muestras cuya fecha de toma es anterior a la semana epidemiológica en curso, lo que ajusta las tasas y cifras absolutas conforme se actualiza la base de datos.*

RESULTADOS DENGUE POR TIPO DE PRUEBA (IgM y NS1).
SE 01 - SE 04 (CORTE 31.01.2026)

TIPO DE PRUEBA	NEGATIVO -	POSITIVO -	Total general	%
Virus Dengue Ac. IgM	38	11	49	22.45%
Virus Dengue Ag NS1	294	20	314	6.37%
Total general	**332**	**31**	**363**	**8.54%**

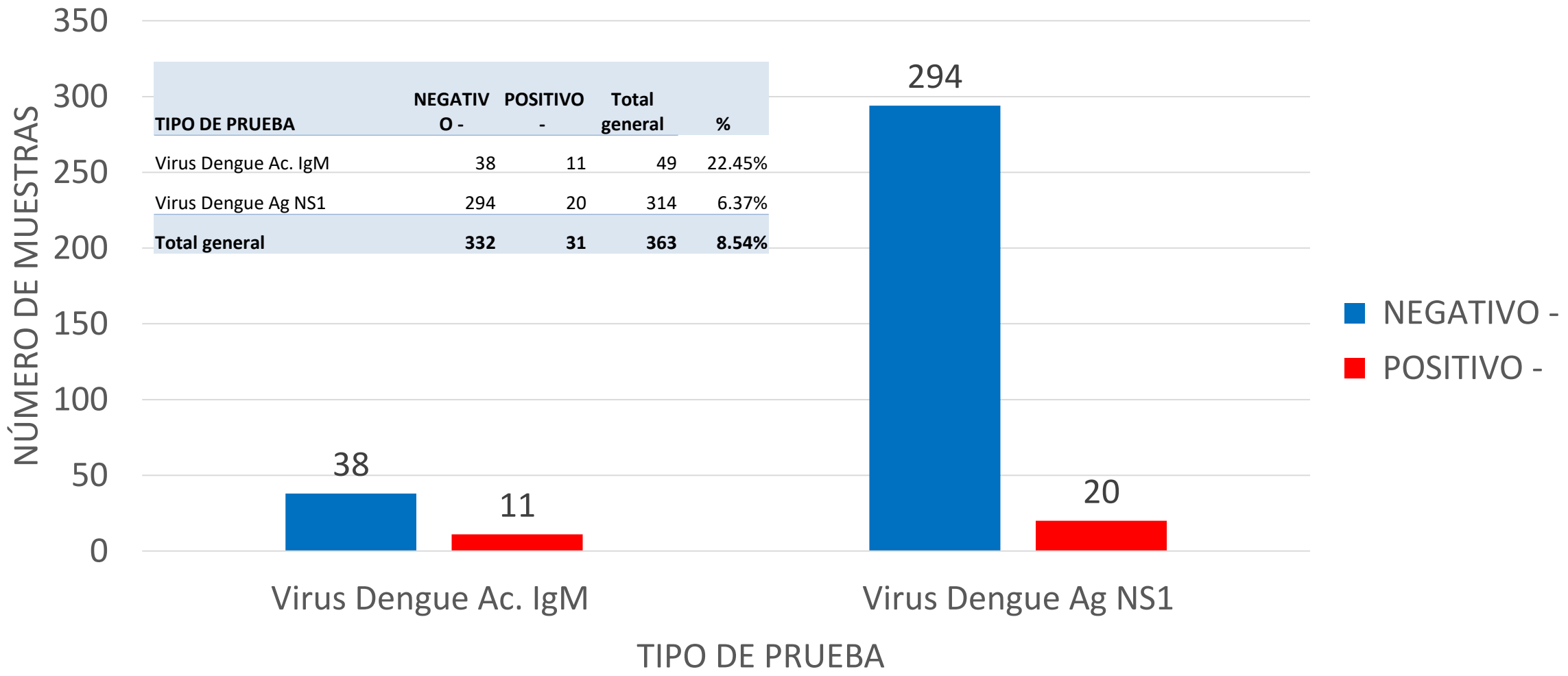

Fuente: DIRESA Loreto: CPC. Dirección de Referencia Regional de Loreto. Unidad de Virología. NetLabv.2

Hasta la SE 04 - 2026 se procesaron 363 pruebas serológicas. De estas, 49 correspondieron a IgM (11 positivo) y 314 a NS1 (20 positivos), de acuerdo con el tipo de prueba realizada.

RESULTADOS POSITIVOS DENGUE POR PROVINCIA Y TIPO DE PRUEBA. SE 01 - SE04- 2026. (CORTE 31.01.2026)

PROVINCIA	IgM	NS1	% IgM	% NS2	Total /POSITIVOS
ALTO AMAZONAS	4	7	36.36%	63.64%	11
DATEM DEL MARAÑON		2	0.00%	100.00%	2
LORETO		1	0.00%	100.00%	1
MAYNAS	7	10	41.18%	58.82%	17
Total	**11**	**20**	**35.48%**	**64.52%**	**31**

Fuente: DIRESA Loreto: CPC. Dirección de Referencia Regional de Loreto. Unidad de Virología. NetLabv.2

Hasta la SE 04-2026, se registra un acumulado de 31 resultados positivos. La mayor concentración de casos se ubica en la provincia de Maynas con 17 notificaciones (10 NS1 y 7 IgM), seguida de Alto Amazonas con 11 (7 NS1 y 4 IgM), Datem del Marañón con 2 (ambos NS1) y la provincia de Loreto con 1 caso (NS1).

NÚMERO DE MUESTRAS DE DENGUE E INDICE DE POSITIVIDAD (IP) POR MICRORED Y EESS. SE04-2026. (CORTE 31.01.2026)

SE	Micro RED	Establecimiento de Origen	NEGATIVO -	POSITIVO -	Total general	IP
SE 04	BELEN	00000023 - C.S. I-3 9 DE OCTUBRE		2	2	
		00000024 - CENTRO DE SALUD CARDOZO	3		3	
		00000051 - CENTRO DE SALUD 6 DE OCTUBRE	5	1	6	
		00000275 - CENTRO DE SALUD ACLAS BELEN DE VILLA BELEN	2		2	
	Total BELEN		10	3	13	
	IQUITOS NORTE	00000008 - CENTRO DE SALUD TUPAC AMARU DE IQUITOS		1	1	
	Total IQUITOS NORTE			1	1	
	IQUITOS SUR	00000025 - CENTRO DE SALUD SAN JUAN DE MIRAFLORES	5	1	6	
		00000027 - CENTRO DE SALUD AMERICA DE SAN JUAN BAUTISTA	8	1	9	
		00000029 - CENTRO DE SALUD SANTA CLARA DE NANAY	2		2	
		00006794 - PUESTO DE SALUD LOS DELFINES	1		1	
	Total IQUITOS SUR		16	2	18	
	NAUTA	00000091 - CENTRO DE SALUD NAUTA - NUCLEO BASE	4	1	5	
	Total NAUTA		4	1	5	
	NO PERTENECE A NINGUNA MICRORED	00000001 - HOSPITAL IQUITOS "CESAR GARAYAR GARCIA"	12		12	
		00011369 - POLICLINICO P.N.P. IQUITOS	1		1	
		00011409 - HOSPITAL III IQUITOS	14	2	16	
		00011386 - CAP II SAN JUAN BAUTISTA	1		1	
	Total NO PERTENECE A NINGUNA MICRORED		28	2	30	
	PUNCHANA	00000010 - PUESTO DE SALUD 1RO. DE ENERO	2		2	
		00000016 - CENTRO DE SALUD BELLAVISTA NANAY	1		1	
	Total PUNCHANA		3		3	
	PUTUMAYO	00000077 - C.S. I-3 EL ESTRECHO	1		1	
	Total PUTUMAYO		1		1	
	Total general		62	9	71	12.7%

En la SE 04 2026, se han reportado un total de 56 muestras, 9 POSITIVOS, lo que corresponde a un IP general del 12.7 %.

LABORATORIO DE REFERENCIA REGIONAL DE SALUD PÚBLICA DE LORETO

IDENTIFICACIÓN DE LOS SEROTIPOS DEL VIRUS DENGUE EN LA REGIÓN LORETO

UNIDAD DE COORDINACIÓN DE BIOLOGÍA MOLECULAR

DIRESA LORETO
DIRECCIÓN REGIONAL DE SALUD

¡EL PERÚ A TODA MÁQUINA!

CORTE: SE04-2026
(31.01.2026)

DISTRIBUCIÓN TEMPORAL DE LOS SEROTIPOS DEL VIRUS DENGUE EN LA REGIÓN LORETO SE01.2025 A LA SE04.2026 (CORTE: 31/01/2026)

Corte año 2026: SE01 - SE04

0.0%	83.3%	16.7%
DENV-1	DENV-2	DENV-3

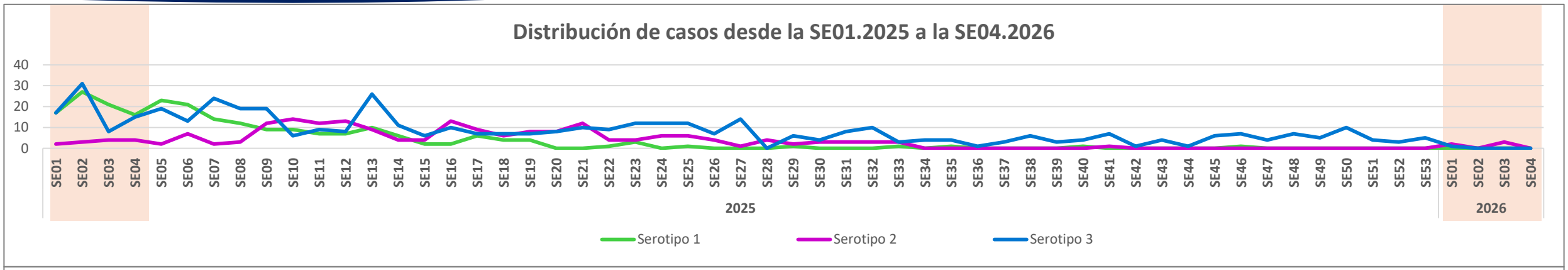

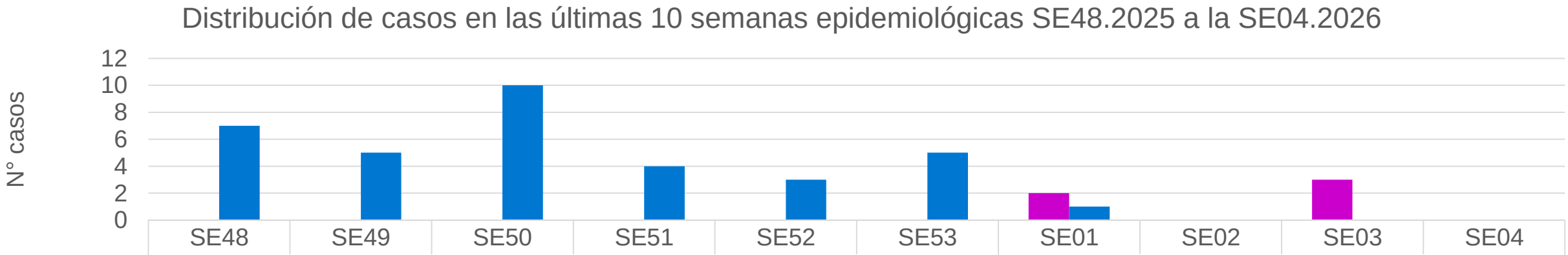

	SE48	SE49	SE50	SE51	SE52	SE53	SE01	SE02	SE03	SE04
Serotipo 2	0	0	0	0	0	0	2	0	3	0
Serotipo 3	7	5	10	4	3	5	1	0	0	0

Hasta la Semana Epidemiológica (SE) 04 del año 2026, se registra la predominancia del serotipo DENV-2, que representa el 83,3 % de los casos acumulados durante las cuatro semanas epidemiológicas del año 2026; seguido del serotipo DENV-3, con el 16,7 %, y sin registro del serotipo DENV-1.La distribución temporal comparativa de las cuatro primeras semanas epidemiológicas correspondientes a los años 2025 y 2026 muestra diferencias significativas en relación con la dinámica de los serotipos predominantes en la región Loreto, observándose una disminución significativa en el año 2026.

FUENTE: INS, NetLab V.02, LRRL-LORETO, Unidad de Biología Molecular

DISTRIBUCIÓN GEOGRÁFICA DE LOS SEROTIPOS DEL VIRUS DENGUE EN LAS PROVINCIAS DE LA REGIÓN LORETO. SE01 – SE04 DEL 2026 (CORTE: 31/01/2026)

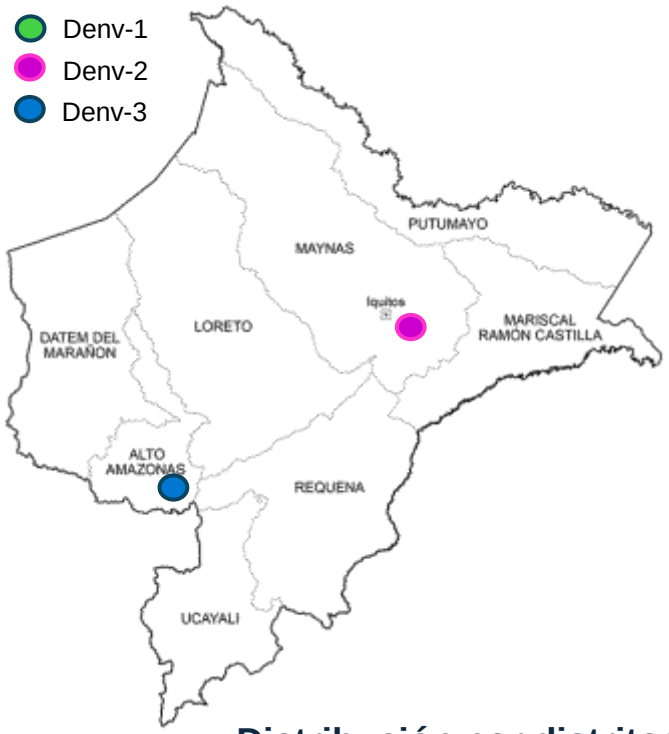

Para el año 2026, dos de las ocho provincias registran presencia del virus del dengue: Alto Amazonas, en el distrito de Yurimaguas, con el serotipo DENV-3; y Maynas, en los distritos de Punchana y San Juan Bautista, con el serotipo DENV-2.

En relación con los establecimientos notificantes, éstos corresponden a dos hospitales y tres establecimientos de atención primaria. Desde la Semana Epidemiológica 02 no hubo remisión directa de muestras para serotipos de Dengue por parte de los establecimientos de salud, esto significa que desde la semana 02 no hay reporte de serotipos.

Distribución por distritos SE01 – SE04 del 2026

Provincia	Distrito	Negativo	Serotipo 2	Serotipo 3	Total general
ALTO AMAZONAS	YURIMAGUAS	0	0	1	1
DATEM DEL MARAÑON	BARRANCA	0	1	0	1
LORETO	NAUTA	1	0	0	1
MAYNAS	BELEN	9	0	0	9
	PUNCHANA	0	1	0	1
	SAN JUAN BAUTISTA	0	3	0	3
Total general		10	5	1	16

Distribución por Establecimiento notificante SE01 – SE04 del 2026

Semana Epi.	Establecimiento	Negativo	Serotipo 2	Serotipo 3	Total general
SE01	CENTRO ESPEC.MATERNO INFAN.AGUAMIRO	0	0	1	1
	C.S. I-4 SAN LORENZO	0	1	0	1
	HOSPITAL III IQUITOS	0	1	0	1
SE03	CENTRO DE SALUD SAN JUAN DE MIRAFLORES	0	1	0	1
	CENTRO DE SALUD 6 DE OCTUBRE	1	0	0	1
	CENTRO DE SALUD ACLAS BELEN DE VILLA BELEN	3	0	0	3
	PUESTO DE SALUD MODELO	0	2	0	2
SE04	CENTRO DE SALUD 6 DE OCTUBRE	2	0	0	2
	CENTRO DE SALUD NAUTA - NUCLEO BASE	1	0	0	1
	CENTRO DE SALUD ACLAS BELEN DE VILLA BELEN	3	0	0	3
Total general		10	5	1	16

FUENTE: INS, NetLab V.02, LRRL-LORETO, Unidad de Biología Molecular

VIGILANCIA DE SEROTIPOS DEL DENGUE EN ZONAS FRONTERIZAS DE LA REGIÓN LORETO. SE01 – SE53 DEL 2025 (actualizado al 23/01/2026)

País	Año	Serotipo
Brasil	2025	DENV 1,2,3,4
	2026	DENV 1,2,3,4
Colombia	2025	DENV 1,2,3,4
Ecuador	2025	DENV 1,2,3
	2026	DENV 2,3
Peru	2025	DENV 1,2,3

Durante el año 2025, en las zonas fronterizas de la región Loreto, dos países registraron la presencia de los cuatro (4) serotipos del virus del dengue: Brasil y Colombia. Por su parte, Ecuador y Perú reportaron tres (3) serotipos correspondientes a DENV-1, DENV-2 y DENV-3.

Para el año 2026, Brasil reportó la presencia de los serotipos DENV-1, DENV-2, DENV-3 y DENV-4, mientras que Ecuador notificó los serotipos DENV-2 y DENV-3.

En el caso de Perú, en las provincias fronterizas no se notificaron casos positivos para la identificación de serotipos del virus del dengue.

Según el informe de la situación epidemiológica del dengue en las Américas (A la semana epidemiológica 53, 2025, actualizado: Jan 23 2026:
A la semana epidemiológica (SE) 53 del 2025, se reportan en la Región de las Américas un total de 4,454,732 casos sospechosos de dengue (incidencia acumulada de 438 casos por 100,000 hab.). Esta cifra representa una disminución de 66% en comparación con el mismo periodo del 2024 y 8% con respecto al promedio de los últimos 5 años.

FUENTES: INS, NetLab V.02, LRRL-LORETO, Unidad de Biología Molecular, Plataforma de información en Salud (PLISA) de la OPS (https://www.paho.org/es/documentos/situacion-epidemiologica-dengue-americas-semana-epidemiologica-53-2025)

DIAGNÓSTICO DIFERENCIADO: MAYARO y OROPUCHE (CORTE 31.01.2026.) SE 01 - SE 04 2026

Oropouche

Año SE	SE	Establecimiento	Negativo
2025	SE 49	HOSPITAL REGIONAL DE LORETO	1
	SE 53	C.S. I-3 LAGUNAS	1
2026	SE 02	C.S. I-3 LAGUNAS	2
		HOSPITAL I YURIMAGUAS-ESSALUD	1
		HOSPITAL SANTA GEMA DE YURIMAGUAS	1
Total general			6

Fuente:. NetLabv.1, (MAYARO, OROPUCHE).

- Desde la SE 01 hasta la SE 04 2026 se publica los resultados Negativos para el diagnostico diferencial por oropouche. Al cierre de la SE 04 no se evidencian nuevos reportes; se conserva la información acumulada hasta la SE 03.

Mayaro

Año SE	SE	Establecimiento	Negativo
2025	SE 49	HOSPITAL REGIONAL DE LORETO	1
	SE 50	PUESTO DE SALUD MASUSA	1
	SE 53	C.S. I-3 LAGUNAS	1
Total 2025			3
2026	SE 02	C.S. I-3 LAGUNAS	2
		HOSPITAL I YURIMAGUAS-ESSALUD	1
		HOSPITAL SANTA GEMA DE YURIMAGUAS	1
Total 2026			4
Total general			7

- Desde la SE 01 hasta la SE 04 2026 Según los resultados publicados por el INS en el marco de la vigilancia y el diagnóstico diferencial, para Mayaro se registran 7 resultados negativos. Al cierre de la SE 04 no se evidencian nuevos reportes; se conserva la información acumulada hasta la SE 03.

Las pruebas **serológicas (IgM)** y **moleculares (PCR)** para Oropouche y mayaro son procesadas por el **INS**.

DIAGNÓSTICO DIFERENCIADO: ZIKA y CHIKUNGUNYA (CORTE 24.01.2026.) SE 01 - SE 04 2026

Año SE	SE	Nombre de Examen	Negativo -	Total general
2025	**SE 50**	Presencia de ARN de Virus Zika por RT-PCR tiempo real	4	4
		Virus Chikungunya ARN [Presencia] en suero o plasma por RT-PCR en tiempo Real	4	4
	SE 51	Presencia de ARN de Virus Zika por RT-PCR tiempo real	9	9
		Virus Chikungunya ARN [Presencia] en suero o plasma por RT-PCR en tiempo Real	9	9
	SE 52	Presencia de ARN de Virus Zika por RT-PCR tiempo real	7	7
		Virus Chikungunya ARN [Presencia] en suero o plasma por RT-PCR en tiempo Real	7	7
	SE 53	Presencia de ARN de Virus Zika por RT-PCR tiempo real	3	3
		Virus Chikungunya ARN [Presencia] en suero o plasma por RT-PCR en tiempo Real	3	3
2026	**SE 01**	Presencia de ARN de Virus Zika por RT-PCR tiempo real	4	4
		Virus Chikungunya ARN [Presencia] en suero o plasma por RT-PCR en tiempo Real	4	4
Total general			**54**	**54**

- De acuerdo con los resultados publicados por el INS hasta la Semana Epidemiológica (SE) 03-2026, y en el marco de la vigilancia y diagnóstico diferencial, se cuenta con reportes correspondientes al periodo de la SE 50 a la SE 53 del 2025. Los análisis realizados mediante RT-PCR en tiempo real REGISTRAN ÚNICAMENTE RESULTADOS NEGATIVOS para Zika (n=27) y Chikungunya (n=27), haciendo un total de 54 resultados reportados.

- Hasta la SE 04 2026, no se tiene reporte para fiebre amarilla

- Al cierre de la SE 04 no se evidencian nuevos reportes; se conserva la información acumulada hasta la SE 03.

GERESA
GERENCIA REGIONAL
DE SALUD LORETO

VIGILANCIA Y CONTROL VECTORIAL

- **DIRECCIÓN DE SALUD AMBIENTAL**

Unidad de Vigilancia Entomológica y Control de Vectores
2026
Semana Epidemiológica 01 - 04

Fuente: Base Noti Sp Dirección de Epidemiología 2025

AVANCE DEL I CICLO DEL TRATAMIENTO FOCAL EN LOS 38 SECTORES DE LA CIUDAD DE IQUITOS (12 al 31 de Enero 2026)

Se viene realizando el I ciclo del control larvario en los cuatro distritos de la ciudad de Iquitos, teniendo como cobertura de Campo en el distrito de Punchana de 71.2%, Iquitos con 68.6%, Belén con 71.3%, San Juan con 65.9%. Con una cobertura de avance de 27.4% como ciudad de Iquitos.

IPRESS	SECTOR	FECHA	META programada	% AVANCE	CASAS							COBERTURA CAMPO				TOTAL Viviendas Positivas	TOTAL Recipientes Positivos	I.L	I.B
					Inspeccionadas	Tratadas	Cerradas	Deshabitadas	Renuentes	Total	N° Residentes	% Insp	%Cerr.	%Desh.	%Ren.				
PUNCHANA	1 al 6 y 37	12-30/01/2026	21067	44.2%	9316	2788	2571	863	333	13083	26523	**71.2**	**19.7**	**6.6**	**2.5**	1481	2596	15.9	27.9
IQUITOS	7 al 19	12-31/01/2026	36307	26.7%	9706	4489	3261	659	515	14141	39606	**68.6**	**23.1**	**4.7**	**3.6**	1133	1862	11.7	19.2
BELÉN	20 al 25	16-29/01/2026	18312	46.5%	8517	3355	2662	543	228	11950	30724	**71.3**	**22.3**	**4.5**	**1.9**	754	1360	8.9	16.0
SAN JUAN	26 al 36 y 38	13-26/01/2026	35482	8.2%	2902	859	1173	293	37	4405	9233	**65.9**	**26.6**	**6.7**	**0.8**	667	1211	23.0	41.7
TOTAL CIUDAD	**1 al 38**	**12-31/01/2026**	**111168**	**27.4%**	**30441**	**11491**	**9667**	**2358**	**1113**	**43579**	**106086**	**69.9**	**22.2**	**5.4**	**2.6**	**4035**	**7029**	**13.3**	**23.1**

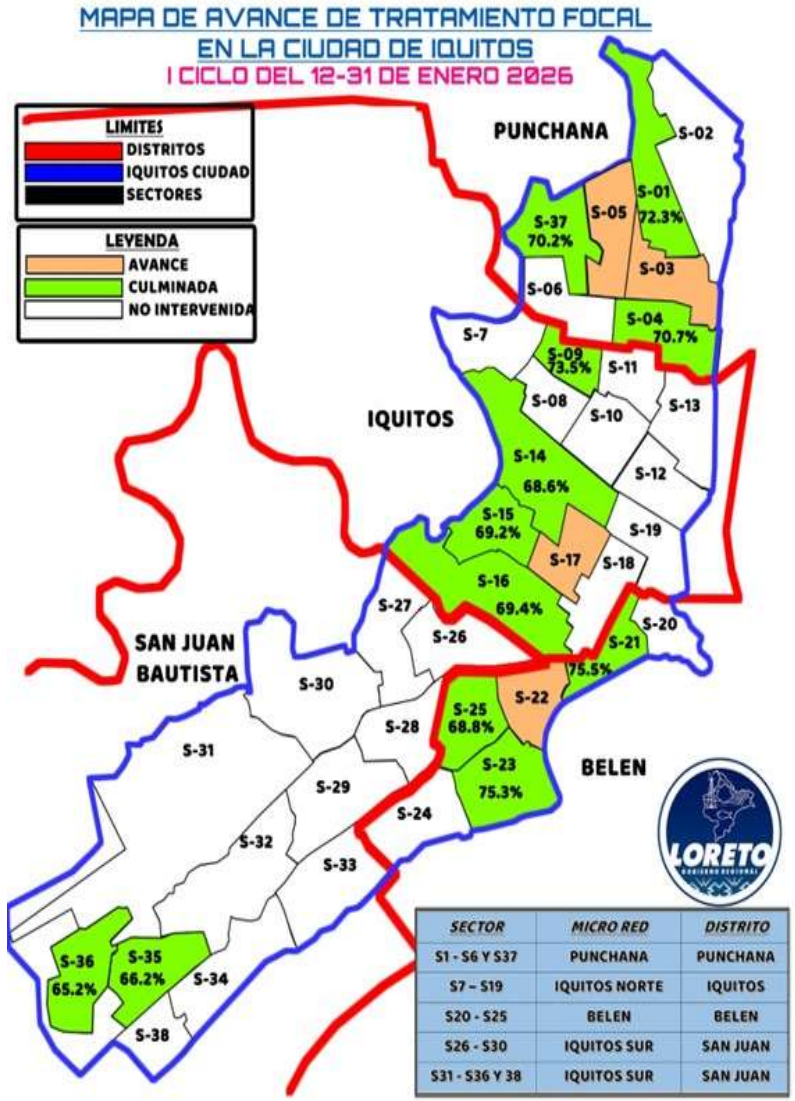

SECTOR	MICRO RED	DISTRITO
S1 - S6 Y S37	PUNCHANA	PUNCHANA
S7 – S19	IQUITOS NORTE	IQUITOS
S20 - S25	BELEN	BELEN
S26 - S30	IQUITOS SUR	SAN JUAN
S31 - S36 Y 38	IQUITOS SUR	SAN JUAN

Fuente: Unidad de Vigilancia Entomológica y Control de Vectores – DIRESA LORETO

TRATAMIENTO FOCAL EN LAS LOCALIDADES DE LA REGION LORETO (feb. del 2026)

PROVINCIA	DISTRITO	IPRESS	FECHA	META	COB. PROG.	CASAS							COBERTURAS DE CAMPO				Viviendas Positivas	Recipientes Positivas	I.L. %	I.B. %
						Inspeccion	Tratadas	Cerradas	Deshab.	Renuent.	Total	N° de Resid.	%Ins	%Cerr	%Desh.	%Ren.				
MARISCAL RAMON CASTILLA	RAMON CASTILLA	CABALLOCOCHA	2-21/1/2026	1241	82.8	1028	290	190	16	7	1241	3498	82.8	15.3	1.3	0.6	67	101	**6.5**	**9.8**
		SANTA ROSA	2-17/1/2026	320	89.7	287	166	0	33	0	320	992	89.7	0.0	10.3	0.0	5	6	**1.7**	**2.1**
LORETO NAUTA	NAUTA	NAUTA	8-31/1/2026	3730	47.1	1758	756	112	2	5	1877	4280	93.7	6.0	0.1	0.3	70	380	**4.0**	**21.6**
	MAYPUCO	MAYPUCO	6-18/1/2026	685	18.5	127	68	19	0	1	147	370	86.4	12.9	0.0	0.7	2	17	**1.6**	**13.4**
DIRESA LORETO				**5976**	**53.5**	**3200**	**1280**	**321**	**51**	**13**	**3585**	**9140**	**89.3**	**9.0**	**1.4**	**0.4**	**144**	**504**	**4.5**	**15.8**

En el presente año 2026 se iniciaron las labores de control larvario, en las Ipress de la Región Loreto inspeccionándose 3,200 de 5,976 viv. programadas lo que corresponde a un avance de 53.5% y con una cobertura de campo de 89.3%.

Fuente: Unidad de Vigilancia Entomológica y Control de Vectores – DIRESA LORETO

LEPTOSPIROSIS
2026
S.E. 01 - 04

CANAL ENDÉMICO DE LEPTOSPIROSIS LORETO, AÑOS 2025 (S.E. 1-52) - 2026 (S.E. 01 - 04)

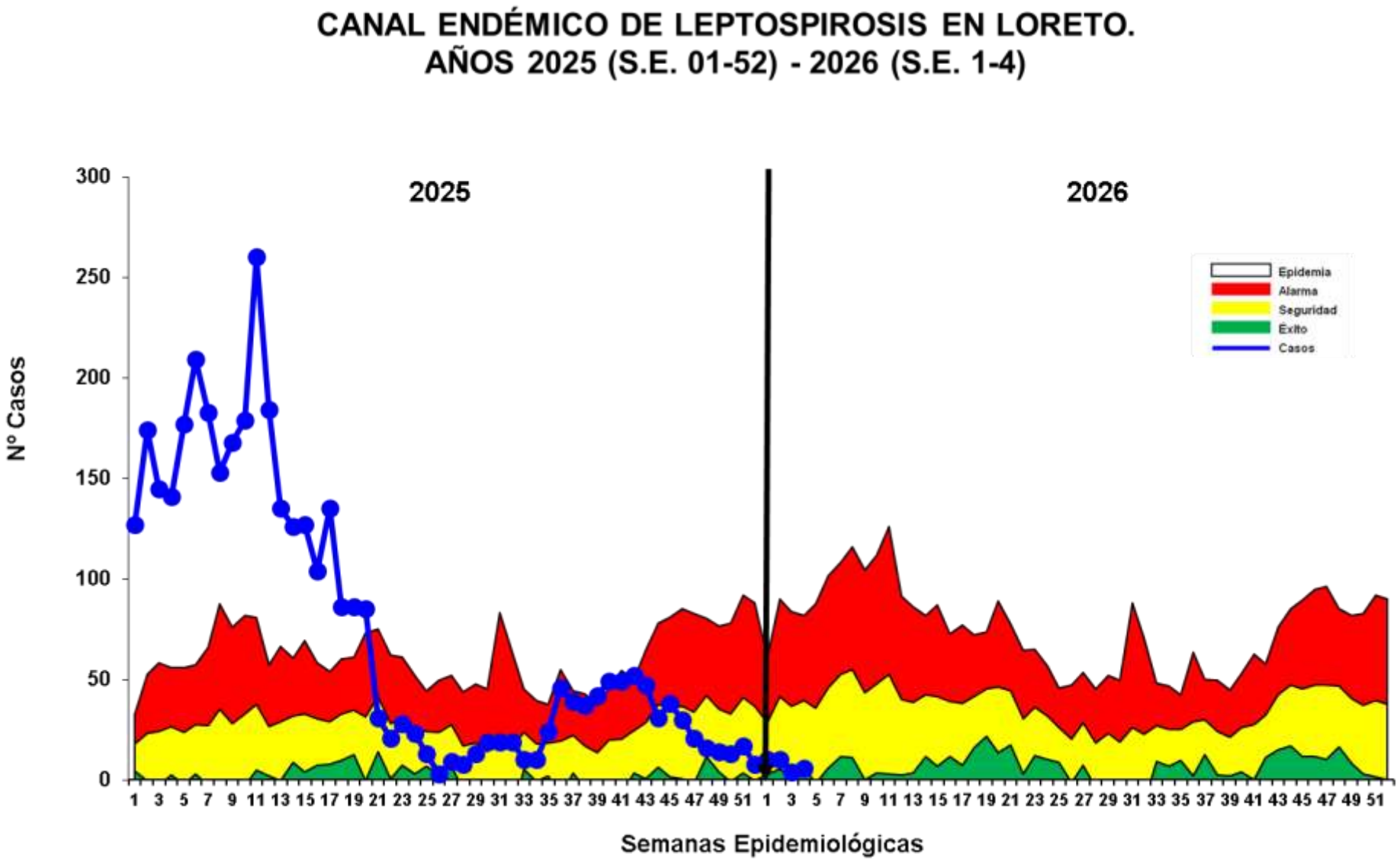

Hasta la S.E. 04 del 2026; se reportó 30 casos de Leptospirosis, 11 casos más que la semana anterior (03).

En comparación al 2025, hasta la semana 04 se observa una disminución de los casos como se observa en la curva de casos.

La curva de casos de Leptospirosis en la S.E. 04 del canal endémico del 2025 se observa en zona de EPIDEMIA, mientras que este 2026 la curva se ubica en la zona de ÉXITO del canal endémico.

Fuente: Base Noti . CDC-MINSA. CPC- Dirección de Epidemiología 2026

MAPA DE RIESGO SEGÚN T.I.A. DE LEPTOSPIROSIS, EN DISTRITOS DE LA REGIÓN LORETO, 2025 (S.E. 01 - 04) – 2026 (S.E. 01 - 04)

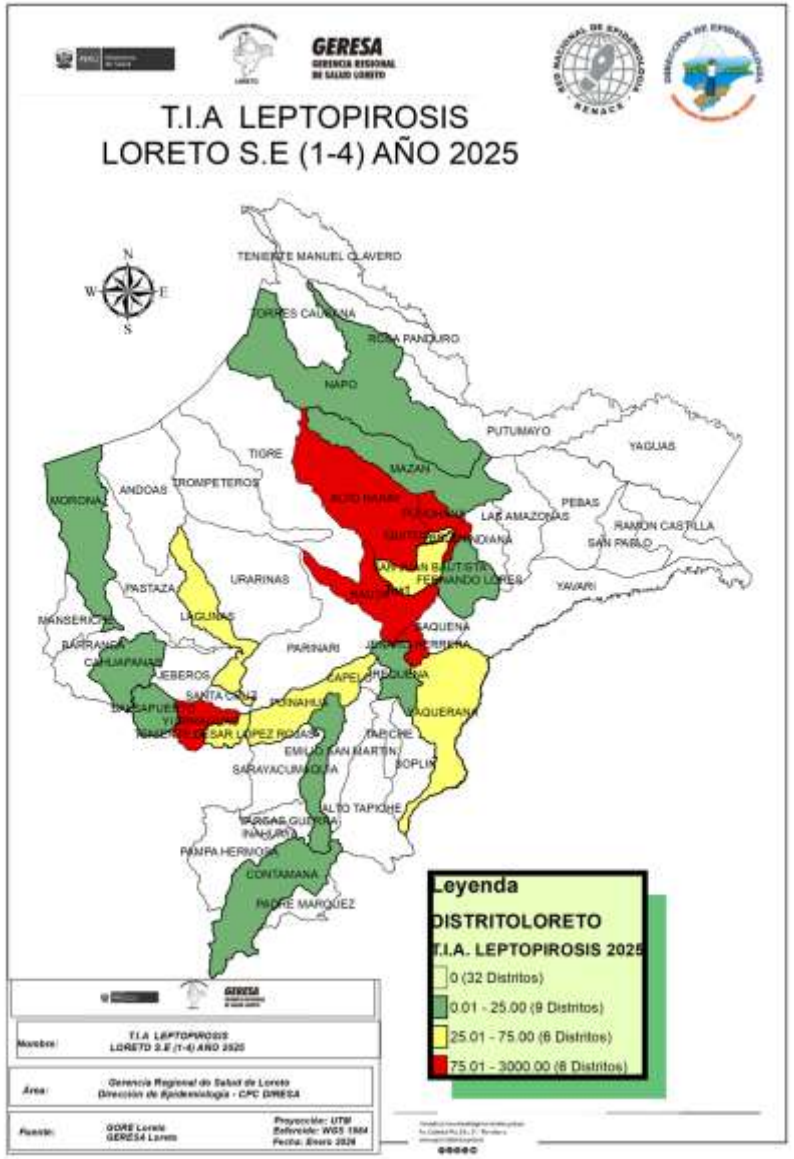

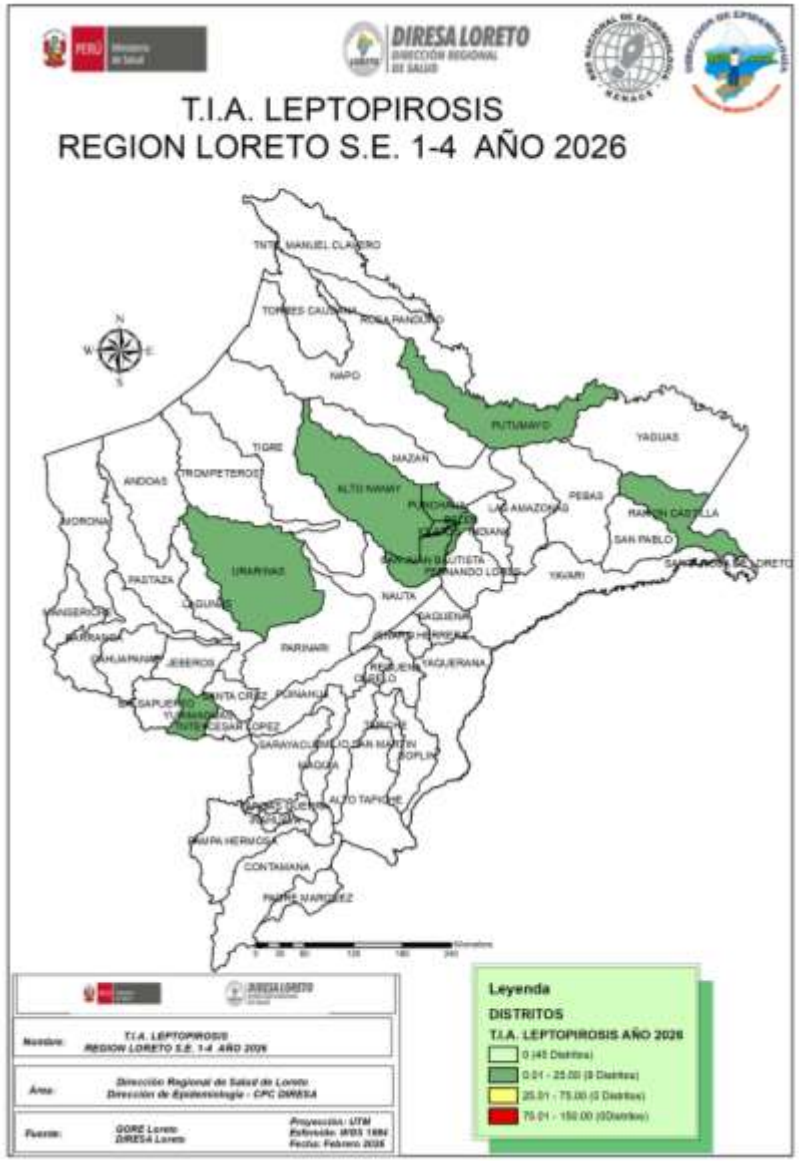

La T.I.A. de Leptospirosis en el 2026 muestra que hasta la S.E. 04; 9 distritos están en **bajo riesgo** de transmisión de Leptospirosis.

El 83.3% (45) de los distritos en la presente semana no reportaron casos de Leptospirosis.

Los distritos de riesgo se ubican en la provincia Maynas con mayor frecuencia.

Comparando el mismo periodo de tiempo del 2025, Loreto reportó 12 distritos menos en riesgo de transmisión en el presente año.

Fuente: Base Noti . CDC-MINSA. CPC- Dirección de Epidemiología 2026

CASOS DE LEPTOSPIROSIS NOTIFICADOS SEGÚN DISTRITOS, REGIÓN LORETO, 2026 (S.E. 01 - 04)

N°	DISTRITO	Semana Epidemiológica				Total 2025	Total 2026	Porcentaje 2026	Porcentaje acumulado 2026	VARIACION PORCENTUAL 2025-2026
		1	2	3	4					
1	BELEN	4	2		3	94	9	30.00%	30.0%	-90%
2	SAN JUAN BAUTISTA		2	1	2	112	5	16.67%	46.7%	-96%
3	YURIMAGUAS	3	1			87	4	13.33%	60.0%	-95%
4	IQUITOS	1		1	1	75	3	10.00%	70.0%	-96%
5	RAMON CASTILLA		2	1			3	10.00%	80.0%	
6	PUNCHANA	1	2			71	3	10.00%	90.0%	-96%
7	URARINAS	1					1	3.33%	93.3%	
8	PUTUMAYO		1				1	3.33%	96.7%	
9	ALTO NANAY			1		5	1	3.33%	100.0%	-80%
10	FERNANDO LORES					1	0	0.00%	100.0%	-100%
11	TENIENTE CESAR LOPEZ ROJAS					4	0	0.00%	100.0%	-100%
12	REQUENA					4	0	0.00%	100.0%	-100%
13	MAZAN					2	0	0.00%	100.0%	-100%
14	YAQUERANA					1	0	0.00%	100.0%	-100%
15	CAHUAPANAS					1	0	0.00%	100.0%	-100%
16	BALSAPUERTO					3	0	0.00%	100.0%	-100%
17	NAPO					1	0	0.00%	100.0%	-100%
18	JENARO HERRERA					23	0	0.00%	100.0%	-100%
19	NAUTA					84	0	0.00%	100.0%	-100%
20	LAGUNAS					11	0	0.00%	100.0%	-100%
21	PUINAHUA					3	0	0.00%	100.0%	-100%
22	MAQUIA					1	0	0.00%	100.0%	-100%
23	CONTAMANA					3	0	0.00%	100.0%	-100%
24	MORONA					1	0	0.00%	100.0%	-100%
TOTAL		10	10	4	6	587	30	100%		

Hasta la S.E. 04; 9 distritos notificaron casos de Leptospirosis en comparación al año 2025 donde 21 distritos reportaron casos.

Los distritos que notificaron casos en el presente año muestran disminución en comparación al año 2025 en la misma semana epidemiológica.

Hasta la semana 4 se notificaron 557(94.9%) casos menos con respecto al 2025.

El 80.0% de casos se concentran en 5 distritos, siendo Belén el que encabeza la lista seguido de San Juan Bautista.

No se reportaron fallecidos por Leptospirosis en la presente semana.

15 distritos no reportan casos en el presente año y que el 2025 sí reportaron a la misma semana, Así mismo 3 distritos reportan casos el presente año que el 2025 no reportaron a la semana 4.

Fuente: Base Noti . CDC-MINSA. CPC- Dirección de Epidemiología 2026

GERESA
GERENCIA REGIONAL DE SALUD LORETO

DIAGNÓSTICO DE LEPTOSPIROSIS

LABORATORIO DE REFERENCIA REGIONAL DE LORETO

UNIDAD DE MICROBIOLOGÍA

REPORTE S.E. 04- 2026
PROCESADOS 26, 28 Y 30/01/2026

LABORATORIO DE REFERENCIA REGIONAL DE LORETO

RESULTADOS DE MUESTRAS PROCESADAS EN EL LABORATORIO DE REFERENCIA REGIONAL DE LORETO, PARA DIAGNÓSTICO DE LEPTOSPIROSIS POR EL MÉTODO DE ELISA IgM, POR ESTABLECIMIENTO DE SALUD DE LA S.E. 04 – 2026.

N°	IPRESS	REACTIVO	%	INDETERMINADO	%	NO REACTIVO	%	TOTAL	% TOTAL
1	C.S. AMERICA DE SAN JUAN BAUTISTA	3	4.4	1	1.5	8	11.8	12	17.6
2	HOSPITAL APOYO IQUITOS	1	1.5	1	1.5	9	13.2	11	16.2
3	C.S. 6 DE OCTUBRE	1	1.5	0	0.0	7	10.3	8	11.8
4	C.S. SAN JUAN DE MIRAFLORES	2	2.9	0	0.0	5	7.4	7	10.3
5	C.S. NAUTA	0	0.0	3	4.4	3	4.4	6	8.8
6	HOSPITAL REGIONAL DE LORETO	1	1.5	0	0.0	3	4.4	4	5.9
7	P.S. PADRE COCHA	0	0.0	0	0.0	3	4.4	3	4.4
8	C.S. CABALLOCOCHA	2	2.9	0	0.0	1	1.5	3	4.4
9	C.S. EL ESTRECHO	0	0.0	1	1.5	1	1.5	2	2.9
10	P.S. 1RO. DE ENERO	0	0.0	0	0.0	2	2.9	2	2.9
11	C.S. MORONACOCHA	1	1.5	0	0.0	0	0.0	1	1.5
12	P.S. MASUSA	0	0.0	1	1.5	0	0.0	1	1.5
13	P.S. LOS DELFINES	0	0.0	0	0.0	1	1.5	1	1.5
14	C.S. SAN ANTONIO	0	0.0	0	0.0	1	1.5	1	1.5
15	P.S. MUNICHS - RIO ITAYA	1	1.5	0	0.0	0	0.0	1	1.5
16	P.S. PEÑA NEGRA	1	1.5	0	0.0	0	0.0	1	1.5
17	P.S. PROGRESO	0	0.0	1	1.5	0	0.0	1	1.5
18	C.S. TUPAC AMARU	1	1.5	0	0.0	0	0.0	1	1.5
19	P.S. CUSHILLOCOCHA	1	1.5	0	0.0	0	0.0	1	1.5
20	ESSALUD	0	0.0	0	0.0	1	1.5	1	1.5
	TOTAL GENERAL	**15**	**22.1**	**8**	**11.8**	**45**	**66.2**	**68**	**100.0**

Fuente: Registro de Datos Leptospira – LRRL-2026

- ✓ **En la S.E. 04 2026 ingresaron 68 muestras de suero, obtenidas en 20 IPRESS para diagnóstico por el método de ELISA IgM para el Diagnóstico de Leptospira.**
- ✓ **El 22.1% fueron REACTIVAS y el 11.8% fueron INDETERMINADAS, las cuales fueron remitidas al INS para confirmación por el Método de Micro Aglutinación (MAT). Se observa que el 66.2% de las muestras procesadas fueron No reactivas, principalmente procedentes del Hospital Apoyo Iquitos (9) y la IPRESS América de San Juan Bautista (8).**
- ✓ **La mayor cantidad de muestras obtenidas se registró en la IPRESS América de San Juan (12) y el Hospital Apoyo Iquitos (11).**

RESULTADOS DE MUESTRAS PROCESADAS PARA DIAGNÓSTICO DE LEPTOSPIROSIS POR EL MÉTODO DE ELISA IgM, POR DISTRITOS DE LA S.E. 04 – 2026

N°	DISTRITO	REACTIVO	%	INDETERMINADO	%	NO REACTIVO	%	TOTAL	% TOTAL
1	SAN JUAN	6	8.8	2	2.9	19	27.9	27	39.7
2	BELEN	2	2.9	1	1.5	9	13.2	12	17.6
3	IQUITOS	3	4.4	0	0.0	6	8.8	9	13.2
4	PUNCHANA	1	1.5	1	1.5	5	7.4	7	10.3
5	NAUTA	0	0.0	3	4.4	3	4.4	6	8.8
6	RAMON CASTILLA	3	4.4	0	0.0	1	1.5	4	5.9
7	PUTUMAYO	0	0.0	1	1.5	1	1.5	2	2.9
8	REQUENA	0	0.0	0	0.0	1	1.5	1	1.5
	TOTAL GENERAL	**15**	**22.1**	**8**	**11.8**	**45**	**66.2**	**68**	**100.0**

Fuente: Registro de Datos Leptospira – LRRL-2026

- ✓ **En la S.E. 04 2026 ingresaron 68 muestras de suero, obtenidas en 08 distritos de la región Loreto para diagnóstico por el método de ELISA IgM para el Diagnóstico de Leptospira.**
- ✓ **Al igual que a nivel de las IPRESS, el 22.1% fueron REACTIVAS y el 11.8% fueron INDETERMINADAS. Y aquí también se observa un importante porcentaje de los resultados de Elisa IgM para Leptospirosis que fueron NO REACTIVOS (66.2%) y éstos mayormente se registraron en los distritos de San Juan (19) y Belén (9).**
- ✓ **Los distritos con mayor número de muestras Reactivas fueron San Juan (06) e Iquitos (03).**
- ✓ **La mayor cantidad de muestras obtenidas y analizadas en el Laboratorio Referencial se registran en 2 distritos: San Juan (27) y Belén (12).**

CAMBIO CLIMÁTICO Y GESTIÓN DEL RIESGO DE DESASTRES

REPORTE N°01

Del 28 enero al 03 de febrero del 2026

MONITOREO HIDROLÓGICO DE LOS RIOS AMAZÓNICOS

Monitoreo de Niveles de Agua con Umbrales de Riesgo

Período: 28 Enero - 3 Febrero 2026

Estación	28 Ene	29 Ene	30 Ene	31 Ene	1 Feb	2 Feb	3 Feb
H-ENAPU PERU - RÍO AMAZONAS - H-ENAPU PERU (msnm)-CRECIENTE	116.06	116.16	[illegible]	[illegible]	[illegible]	[illegible]	116.34
PUERTO ALEGRIA - RÍO AMAZONAS - PUERTO ALEGRIA (msnm)-CRECIENTE	66.63	66.67	66.81	66.89	66.96	67.03	67.07
H-SAN REGIS - RÍO MARAÑÓN - SAN REGIS (msnm)-CRECIENTE	123.60	123.69	123.75	123.76	123.77	123.79	123.82
H-CHATA - RÍO BAJO MARAÑÓN - CHATA (msnm)-CRECIENTE	123.86	123.98	124.00	124.08	124.73	124.79	124.81
H-CONTAMANA - RÍO UCAYALI - CONTAMANA (msnm)-CRECIENTE	132.45	132.54	132.61	132.67	132.73	132.82	132.89
H-REQUENA - RÍO BAJO UCAYALI - REQUENA (msnm)-CRECIENTE	129.45	129.48	129.53	129.58	129.64	129.66	129.72
H-TAMSHIYACU - RÍO AMAZONAS - TAMSHIYACU (msnm)-CRECIENTE	117.06	117.15	117.20	117.24	117.28	117.31	117.35
H-LAGUNAS - RÍO BAJO HUALLAGA - LAGUNAS (msnm)-CRECIENTE	116.60	116.62	116.70	116.67	116.72	116.76	116.79
ARIA DE NANAY - RÍO NANAY - SANTA MARIA DE NANAY (msnm)-CRECIENTE	126.26	126.20	126.20	126.28	126.29	126.30	126.27
BELLAVISTA-MAZAN - RÍO NAPO - BELLAVISTA-MAZAN (msnm)-CRECIENTE	88.60	88.63	88.64	88.42	88.24	88.38	88.59

Sistema de Alertas por Niveles

- PELIGRO (Rojo)
- PROPENSO AL PELIGRO (Naranja)
- EMERGENCIA (Amarillo)
- NORMAL (Verde)

Situación actual de Niveles de Agua con Umbrales de Riesgo

AMAZONAS 116.34 m EMERGENCIA	AMAZONAS 67.07 m NORMAL
BAJO UCAYALI 129.72 m NORMAL	AMAZONAS 117.35 m PELIGRO
MARAÑÓN 123.82 m PELIGRO	BAJO MARAÑÓN 124.81 m PELIGRO
BAJO HUALLAGA 116.79 m NORMAL	NANAY 126.27 m PELIGRO
UCAYALI 132.89 m PELIGRO	NAPO 88.59 m NORMAL

PERÚ Ministerio de Salud

DIRECCIÓN DE PREVENCIÓN Y CONTROL DE EMERGENCIAS Y DESASTRES
Calle Monitor Huéscar # 203 – Punchana
Correo: coesaluddiresaloreto@gmail.com

DIRESA LORETO
DIRECCIÓN REGIONAL DE SALUD

PRONÓSTICO METEREOLÓGICO REGIONAL

PARA EL DEPARTAMENTO DE LORETO

Hoy (día y noche)	Por la mañana, cielo nublado, variando a nubes dispersas con brillo solar. Al medio dia, cielo nublado variando a nublado parcial. Por la tarde y noche, cielo nublado parcial con lluvias aisladas en las provincias de Requena, Maynas, Ramón Castilla y Ucayali. Viento de dirección Noroeste de hasta 25 Km/h. Sensación térmica de 38°C. Índice de radiación UV 06 – Alto.
Mañana	Por la mañana, cielo cubierto, variando a nubes dispersas con brillo solar. Al medio dia, cielo nublado parcial. Por la tarde y noche, cielo nublado con chubascos ligeros en las provincias Maynas, Ucayali y Requena. Viento de dirección Noroeste de hasta 35 Km/h. Sensación térmica de 36°C. Índice de radiación UV 06 – Alto.

Fecha	Temperatura (º C)	Iquitos	Nauta	San Regis	Requena	Contamana	Mazán	Caballococha
Miércoles 04 de febrero 2025	Temp. Mín.	25.0	22.5	23.2	22.6	21.0	24.2	23.4
	Temp. Máx.	34.0	33.0	33.5	33.0	32.5	32.0	33.5
	Lluvia (ayer) en mm	0.0	0.0	0.0	8.8	0.0	0.0	0.0
Jueves 05 de febrero 2025 (Valores pronosticados)	Temp. Mín.	24.0	23.0	23.0	23,0	21.0	23,0	23.0
	Temp. Máx.	34.0	32.0	32.5	32.5	33.0	33.0	34.0

Fecha de emisión: miércoles, 04 de febrero de 2026. **COD: PR-035**

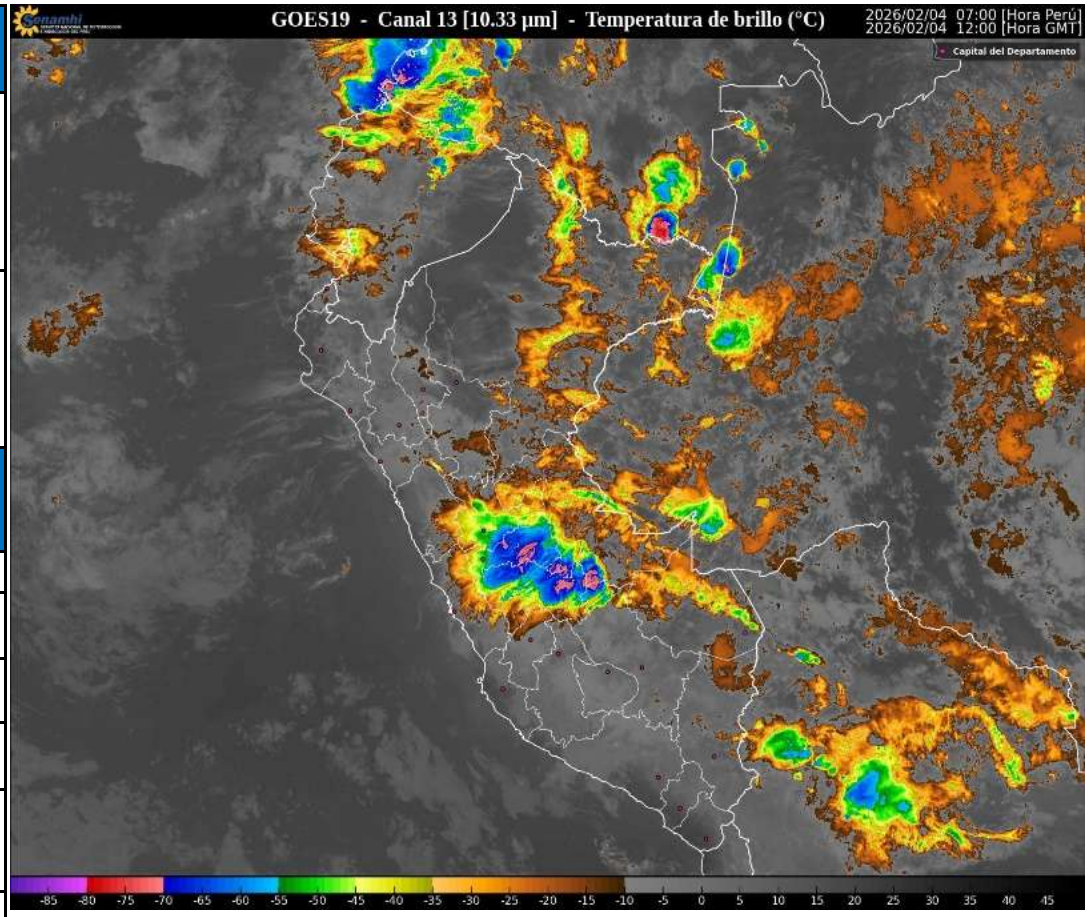

AVISOS METEOROLÓGICOS E HIDROLÓGICOS

◢ **AVISO METEOROLOGICO N°037 - 2026 – EMED SALUD – DPCED – DORESA LORETO**

NARANJA

INCREMENTO DE TEMPERATURA DIURNA EN LA SELVA

Inicio del Evento: Jueves , 05 de Febrero de 2026 a las 10:00 horas
Fin del Evento : Viernes , 06 de Febrero de 2026 a las 23:59 horas
Periodo de vigencia del aviso: 37 horas

Aviso N°035. El SENAMHI informa que, desde el jueves 5 al viernes 6 de febrero, se registrará el incremento de la temperatura diurna de moderada a fuerte intensidad en la selva. Además, se espera el incremento de la radiación ultravioleta (UV) especialmente hacia el mediodía. Por otro lado, no se descartan ráfagas de viento con velocidades alrededor de los 35 km/h y chubascos aislados, principalmente durante las horas de la tarde y noche.

El jueves 5 de febrero, se prevén temperaturas máximas entre 30°C y 37°C en la selva norte, entre 22 °C y 35°C en la selva centro, y valores alrededor de los 34°C en la selva sur.

DEPARTAMENTOS DE POSIBLE AFECTACIÓN: AMAZONAS, CAJAMARCA, CUSCO, HUANUCO, JUNIN, LORETO, MADRE DE DIOS, PASCO, SAN MARTIN, UCAYALI.

PROVINCIAS CONSIDERADAS: MAYNAS, ALTO AMAZONAS, LORETO, REQUENA, UCAYALI, DATEM DEL MARAÑON, PUTUMAYO.

FUENTE: SENAMHI

AVISO HIDROLÓGICO N°033 - 2026 – EMED SALUD – DPCED – DIRESA LORETO

AMARILLO

INCREMENTO DEL NIVEL DEL RÍO AMAZONAS - ESTACIÓN ENAPU PERÚ

Fecha de inicio: Miércoles, 04 de Febrero de 2026 - 06:00 hrs
Fecha de final : Sábado, 07 de Febrero de 2026 - 06:00 hrs
Plazo: Plazo extendido

Aviso N°321. El SENAMHI, organismo adscrito al Ministerio del Ambiente, informa sobre el comportamiento hidrológico del RÍO AMAZONAS, en el departamento LORETO. Hoy Miércoles, 04 de Febrero de 2026 a las 06:00 hrs, la estación hidrológica ENAPU PERÚ, registró un NIVEL de 116.36 m.s.n.m, ubicándose en el umbral AMARILLO. Las potenciales áreas de afectación serían los centros poblados de IQUITOS, PUNCHANA, BUENOS AIRES, SAN JUAN DE MIRAFLORES, SAN JOSE, 8 DE DICIEMBRE, SAN ANDRES, NUEVO CAMPEON, SANTA ROSA, MOHENA CAÑO, SAN PABLO DE LUPUNILLO, QUISTOCOCHA, SAN MARTIN, ARENAL, SANTA CLOTILDE, INDEPENDENCIA, MILAGROS, TIERRA HERMOSA, NUEVO SAN MARTIN, SOL NACIENTE, SANTA CLARA II ZONA, 25 DE ENERO, MUNICH, MOMONCILLO, PORVENIR, SANTA ROSA, PROGRESO I ZONA y FLOR DE AGOSTO. Se recomienda a la población tomar las precauciones correspondientes y evitar realizar cualquier actividad cercana al río.

El SENAMHI continuará vigilante al comportamiento del río y sugiere a la ciudadanía mantenerse informada a través de la web institucional y redes sociales.

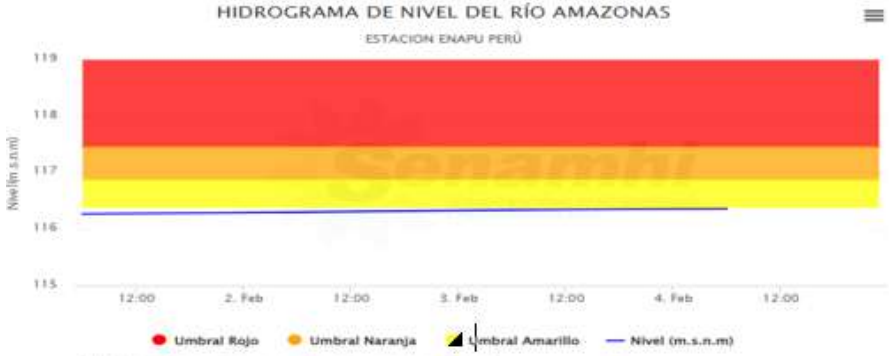

Cuerpo de Agua	Estación	Distrito	Nivel a las 06:00 horas (m.s.n.m)	Umbral Rojo (m.s.n.m)
RÍO AMAZONAS	ENAPU PERÚ	PUNCHANA	116.36	117.45

Dirección Ejecutiva Centro de Prevención y Control de Enfermedades
Dirección de Epidemiología

Situación Epidemiológica de Muertes Maternas ocurridas en la Región Loreto. 2025 y 2026* Actualizado al 03 de febrero.

Número de Muertes Maternas según OCURRENCIAS y clasificación final (Directa, Indirecta)-Región Loreto. 2017 al 2026* (actualizado al 03 de febrero).

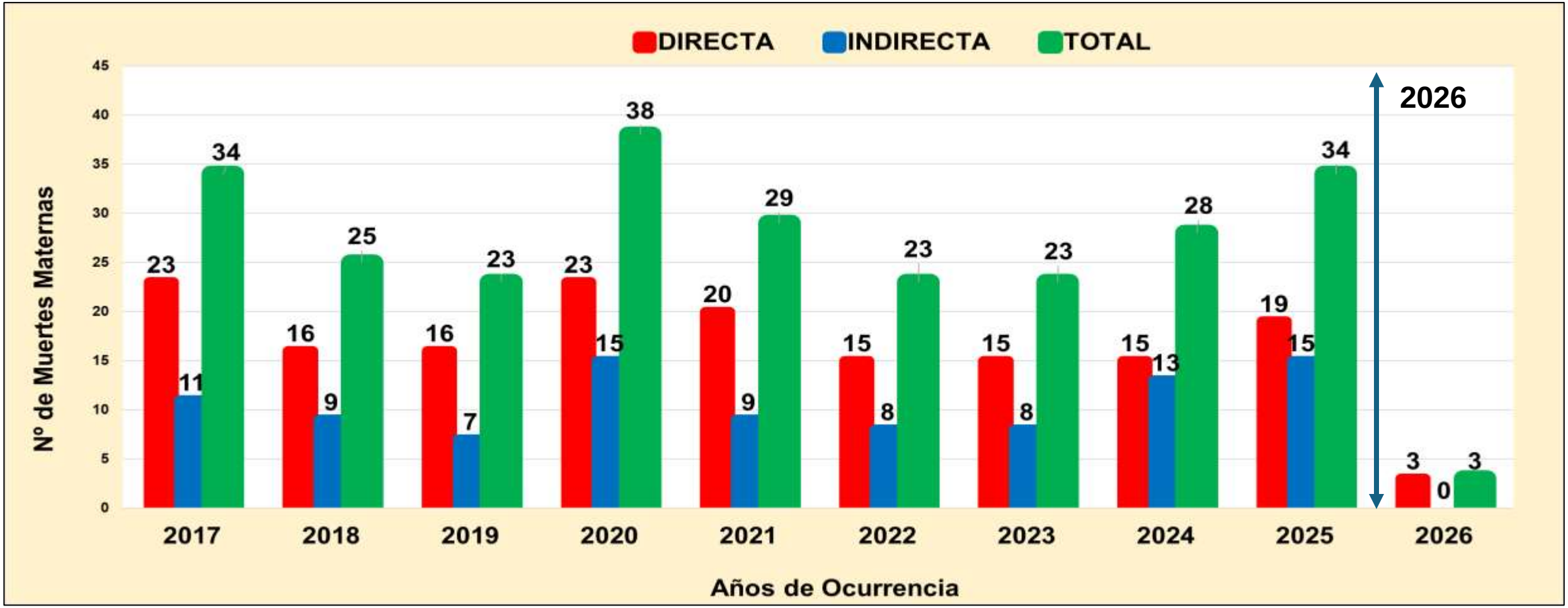

Fuente: Base Noti . CDC-MINSA. CPC- Dirección de Epidemiología 2026

Del 01 de enero al 03 de febrero 2026:

a) Se han notificado 03MM, Directas (03) e indirectas (0), ocurridas en la región Loreto, Muertes Maternas ocurridas hasta los 42 días de culminada la gestación.

Número de Muertes Maternas Directas, Indirectas según meses, Ocurridas en la región Loreto. 2025-2026* (actualizado al 03 de febrero).

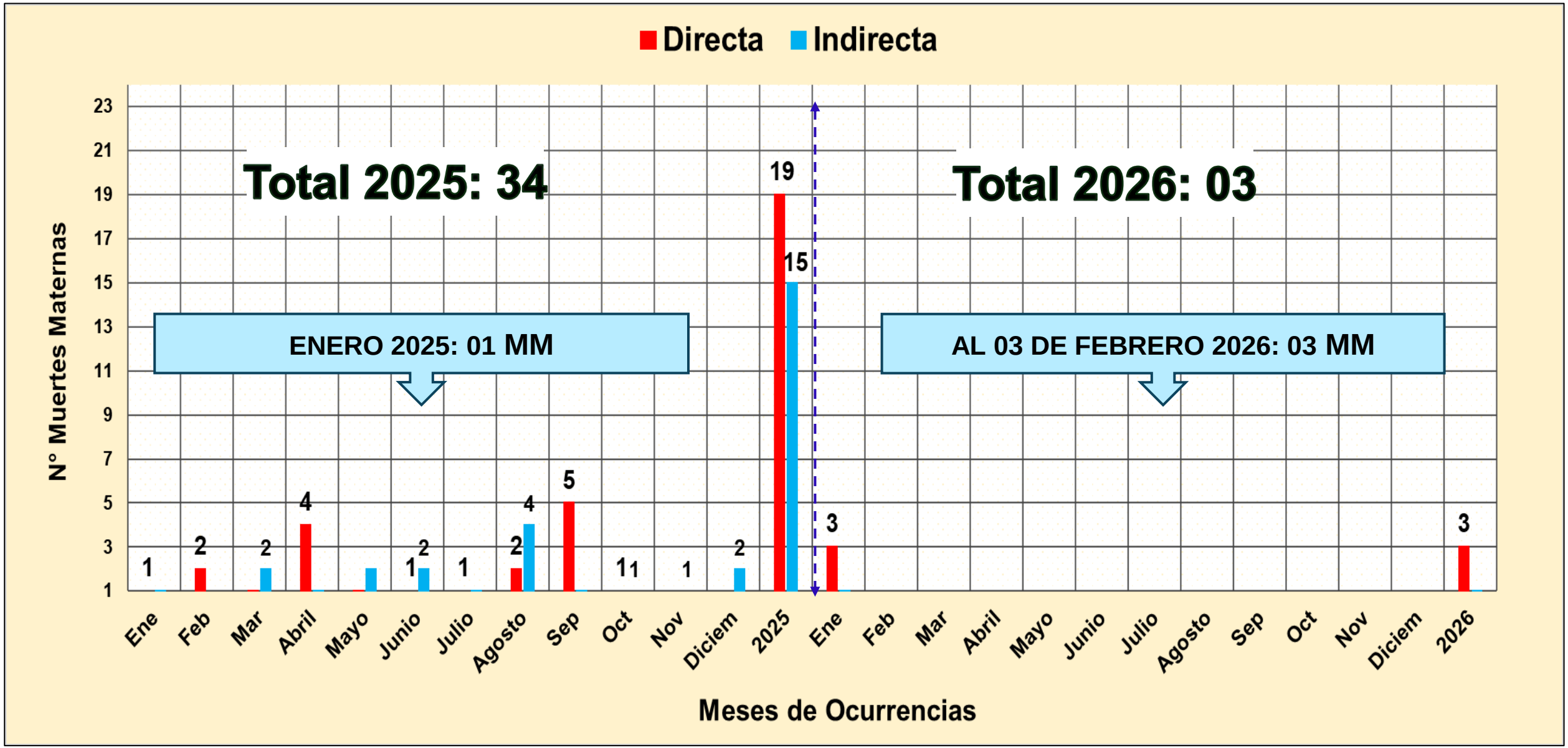

Fuente: Base Noti . CDC-MINSA. CPC- Dirección de Epidemiología 2026

Número de Muertes Maternas Directas e Indirectas según momentos y clasificación final, Ocurridas en la región Loreto. 2025 (SE1-SE52)-2026* (actualizado al 03 de febrero).

2025

Momento del Falllecimiento	Clasificación Final		Total	%
	Directas	Indirectas		
Embarazo	2	3	5	14.7
Embarazo que termina en aborto	1	1	2	5.9
Parto	3	1	4	11.8
Puerperio	13	10	23	67.6
Total	**19**	**15**	**34**	**100.0**

Fuente: Base Noti . CDC-MINSA. CPC- Dirección de Epidemiología 2025

2026

Momento del Falllecimiento	Clasificación Final		Total	%
	Directas	Indirectas		
Embarazo	0	0	0	0
Embarazo que termina en aborto	0	0	0	0
Parto	**1**	0	**1**	33.3
Puerperio	**2**	0	**2**	66.7
Total	**3**	**0**	**3**	**100.0**

Fuente: Base Noti . CDC-MINSA. CPC- Dirección de Epidemiología 2026

La mayor cantidad y porcentaje de muertes maternas están ocurriendo durante el **Puerperio** (antes de los 42 dias luego de haberse realizado el parto).
En el 2025: El 67.6% fueron en el puerperio.
En el 2026: **El 66.7% (2)** durante el **puerperio** y el 33.3% (1) en el parto.

Mapa Político: Ubicación de Muertes Maternas(Directas, Indirectas) según lugar de procedencia. Región Loreto. 2025 y 2026* (actualizado al 03 de febrero).

N°	PROVINCIAS	MUERTES MATERNAS POR DISTRITOS DE PROCEDENCIAS	MUERTES MATERNAS 2025		TOTAL	MUERTES MATERNAS 2026		TOTAL
			DIRECTA	INDIRECTA		DIRECTA	INDIRECTA	
1	ALTO AMAZONAS (3)	YURIMAGUAS (1)	1		1			
		BALSAPUERTO (2)	2		2	1		1
2	DATEM DEL MARAÑÓN (3)	CAHUAPANAS (2)		2	2			
		MORONA				1		1
		BARRANCA (1)		1	1			
3	REQUENA (1)	SOPLIN (1)	1		1			
4	MAYNAS (16)	SAN JUAN BAUTISTA (6)	2	4	6			
		INDIANA (1)	1		1			
		FERNANDO LORES (1)	1		1			
		BELÉN (1)		1	1			
		TORRES CAUSANA (2)	2		2			
		PUNCHANA (1)		1	1			
		NAPO (1)		1	1			
		IQUITOS (3)	2	1	3			
5	MARISCAL RAMÓN CASTILLA (5)	RAMÓN CASTILLA (1)		1	1	1		1
		SAN PABLO (2)	1	1	2			
		PEBAS (2)	1	1	2			
6	LORETO (3)	NAUTA (1)	1		1			
		TROMPETEROS (1)	1		1			
		URARINAS (1)	1		1			
7	PUTUMAYO (1)	YAGUAS (1)	1		1			
8	UCAYALI (2)	PAMPAHERMOSA (1)		1	1			
		CONTAMANA (1)	1		1			
TOTAL			19	15	34	3	0	3

Fuente: Base Noti . CDC-MINSA. CPC- Dirección de Epidemiología 2026

En el 2025, 34 muertes maternas directas e indirectas ocurrieron en 22 distritos de las 53 existentes en la región de Loreto.

En el 2026, hasta el 03 de febrero: **03 muertes maternas**: **01 ocurrió en el Hospital Iquitos**, procede del distrito de Ramón Castilla, llegó al Hospital Iquitos por medio de una referencia institucional. **01 ocurrió en el trayecto** de Puerto américa del Datem del Marañón a 5 minutos de llegar a San Lorenzo y **01 ocurrió en el domicilio de la localidad de San Juan de Paranapura** del distrito de Balsapuerto.

Número y Porcentaje de Muertes Maternas Directas, Indirectas e incidental según Edad Gestacionales (SG) y clasificación final, Ocurridas en la región Loreto. 2025 y 2026* (actualizado al 03 de febrero).

SEMANA GESTACIONAL	2025		TOTAL	%	2026		TOTAL	%
	DIRECTA	INDIRECTA			DIRECTA	INDIRECTA		
Desconocido	2		2	5.9				0.0
12		1	1	2.9				0.0
17	1		1	2.9				0.0
19		1	1	2.9				0.0
20		1	1	2.9				0.0
23		1	1	2.9				0.0
24	1		1	2.9				0.0
28		1	1	2.9				0.0
29		1	1	2.9				0.0
30		1	1	2.9				0.0
31	1	1	2	5.9				0.0
32	1		1	2.9				0.0
33	1	1	2	5.9				0.0
34	2		2	5.9				0.0
36		1	1	2.9				0.0
37	1		1	2.9				0.0
38	5		5	14.7				0.0
39	2	4	6	17.6	3		3	100.0
40	2	1	3	8.8				0.0
TOTAL	19	15	34	100.0	3	0	3	100.0

En el 2025, se notificaron **34** muertes maternas: El **17.6%** de las muertes maternas ocurrieron en la 39 SG.

En el 2026: Las 03 muertes maternas, ocurrieron cuando presentaban 39 SG.

Fuente: Base Noti . CDC-MINSA. CPC- Dirección de Epidemiología 2026

% de Muertes Maternas Directas, Indirectas e incidental según edades por años y etapas de vida, Ocurridas en la región Loreto. 2025 Y 2026* (actualizado al 03 de febrero).

ETAPAS DE VIDA	AÑO 2025						AÑO 2026					
	EDADES (AÑOS)	MM DIRECTA	MM INDIRECTA	TOTAL POR EDADES	TOTAL POR ETAPAS	%	EDADES (AÑOS)	MM DIRECTA	MM INDIRECTA	TOTAL POR EDADES	TOTAL POR ETAPAS	%
ADOLESCENTE	15	1	0	1	2	5.9	15				0	0.0
	17	1	0	1			17					
JOVEN	18	1	0	1	12	35.3	18				0	0.0
	19	0	1	1			19					
	20	1	1	2			20					
	21	0	1	1			21					
	22	0	1	1			22					
	23	1	0	1			23					
	25	0	1	1			25					
	28	1	3	4			28					
ADULTO	30	1	1	2	20	58.8	30				3	100.0
	31	0	1	1			31					
	32	1	2	3			32					
	33	1	1	2			33					
	35	4	0	4			35	1				
	36	2	0	2			36	1				
	37	1	1	2			37					
	38	2	0	2			38					
	40	0	1	1			40					
							43	1				
	47	1	0	1			47					
TOTAL GENERAL		19	15	34	34	100.0		3	0	3	3	100.0

En el 2025, según etapas de vida, observamos que, el **58.8%** de las muertes maternas ocurrieron en la **etapa de vida adulto**. **En En el 2026, 03 muertes materna ocurrieron en la etapa adulto.**

Porcentaje y número de Muertes Maternas Directas, Indirectas e incidentales según Etnia, ocurridas en la región Loreto-2025 y 2026* (Actualizada al 03 de febrero).

Etnia	2025			%	2026			%
	Clasificación		Total		Clasificación		Total	
	Directas	Indirectas			Directas	Indirectas		
Mestizo	9	12	21	61.8	2		2	66.7
Achuar	1		1	38.2				33.3
Kukama Kukamiria			0					
Shawi	2	1	3		1		1	
Awajún		1	1					
Shipibo Konibo	1		1					
Ticuna			0					
Kichwas	3	1	4					
Urarinas	1		1					
Cocama Kocamilla	1		1					
yaguas	1		1					
Total	19	15	34	100.00	3	0	3	100.00

Fuente: Base Noti . CDC-MINSA. CPC- Dirección de Epidemiología 2026

En el 2025: 34 muertes maternas: El 61.8% de fueron mestizos y el 38.2% pertenecen a una Etnia (indígena amazónica). Siendo de la etnia Kichwas (4) y Shawis (3) los que reportaron más muertes materna.

En el 2026; El 66.7% (02) muertes maternas son mestizos y el 33.3% (01) de la muerte materna pertenece a la etnia Shawi del

Número de Muertes Maternas(Directas, Indirectas) SEGÚN LUGAR DE FALLECIMIENTO: Distritos y Provincias de Ocurrencias. Región Loreto. 2026* (actualizado al 03 de febrero).

N°	IPRESS O LUGAR DEL FALLECIMIENTO	DISTRITOA/PROVINCIAS DONDE OCURRIERON LAS MUERTES	MUERTES MATERNAS 2026		TOTAL	RESUMEN 2026
			DIRECTA	INDIRECTA		
A. INSTITUCIONAL (MINSA Y GOBIERNO REGIONAL)			1	0	1	
1	IPRESS III.1 HOSPITAL REGIONAL DE LORETO*	PUNCHANA/MAYNAS				INSTITUCIONAL MINSA Y GOBIERNO REGIONAL (1)
2	IPRESS II-2 HOSPITAL APOYO IQUITOS	BELÉN /MAYNAS	1		1	
3	IPRESS II-2 HOSPITAL APOYO YURIMAGUAS	YURIMAGUAS/ALTO AMAZONAS				
4	IPRESS I-3 VILLA TROMPETEROS	TROMPETEROSA/LORETO				
5	IPRESS I.1 SANTA ISABEL DE IMAZA	SAN PABLO/MARISCAL RAMÓN CASTILLA				
B. ES SALUD			0	0	0	ES SALUD (0)
1	HOSPITAL I YURIMAGUAS	YURIMAGUAS/ALTO AMAZONAS				
2	HOSPITAL III IQUITOS	IQUITOS/MAYNAS				
C. DOMICILIO			1	0	1	DOMICILIO (1)
1	LOCALIDAD DE KAUPAM	SANTA MARIA DE CAHUAPANAS/ DATEM DEL MARAÑÓN				
2	LOCALIDAD DE HUMANDI	TORRES CAUSANA/MAYNAS				
3	LOCALIDAD DE SAN LORENZO	BARRANCA/DATEM DEL MARAÑÓN				
4	CC.NN ZAPOTILLO-LOMA LINDA	BALSAPUERTO/ALTO AMAZONAS				
5	LOCALIDAD DE NVO CHIMBOTE	PAMPAHERMOSA/UCAYALI				
6	LOCALIDAD MANCO CAPAC	CONTAMANA/UCAYALI				
7	SAN JUAN DE PARANAPURA	BALSAPUERTO/ALTO AMAZONAS	1		1	
D. TRAYECTO			0	0	0	TRAYECTO (0)
1	TRAYECTO (TRASLADO SOLO DEL FAMILIAR)	PEVAS - IQUITOS				
2	TRAYECTO (TRASLADO SOLO DEL FAMILIAR) :	CCNN LAS PALMAS (INDIANA) - IPRESS I.3 INDIANA				
E.	TRASLADO NSTITUCIONAL		1	0	1	TRASLADO INSTITUCIONAL (1)
1	TRASLADO INSTITUCIONAL (TRASLADO DE PERSONAL DE SALUD A OTRO NIVEL)	IPRESS I.1 CENTRO FUERTE (PUNCHANA) - IQUITOS				
2	TRASLADO INSTITUCIONAL (TRASLADO DE PERSONAL DE SALUD A OTRO NIVEL)	IPRESS I.1 BAGAZAN - IPRESS I.2 SAN REGIS/NAUTA				
3	TRASLADO INSTITUCIONAL (TRASLADO DE PERSONAL DE SALUD A OTRO NIVEL)	IPRESS I.2 PUERTO AMÉRICA A IPRESS I.4 SAN LORENZO	1		1	
TOTAL			3	0	3	3

Fuente: Base Noti . CDC-MINSA. CPC- Dirección de Epidemiología 2026

Número de Muertes Maternas Directas, Indirectas e incidental según Causas Básicas de fallecimiento, OCURRIDAS en la región Loreto- 2025 y 2026*. (al 03 de febrero)

Causas del Fallecimiento	2025		2026	
	N°	%	N°	%
Causas Directas	19	55.88	3	100.00
Hemorragias	11	32.35	1	33.33
Hipertensivas	7	20.59	2	66.67
Sepsis	0	0.00	0	0.00
Blanco sin causa básica del HRL	1	2.94	0	0.00
Causas Indirectas	15	44.12	0	0.00
Total de Muertes Maternas	34	100.00	3	100.00

Fuente: Base Noti . CDC-MINSA. CPC- Dirección de Epidemiología 2026

En el 2025, se notificaron 34 *muertes maternas;* el **55.88%** son Directas, de ellas el 32.35% son por hemorragias, el 20.59% hipertensivas y el 2.4% aún desconocido.

En el 2026; Se ha notificado 03 muertes maternas, todas **directas** relacionadas a **hipertensión** (2) y a **Hemorragia** (1)

MUERTE FETAL Y NEONATAL 2026 SE 01 - 04

CASOS DE MUERTE FETAL Y NEONATAL, REGIÓN LORETO, 2026
SEMANA EPIDEMIOLÓGICA 01 - 04

Nº	CAUSA_BASICA _MUERTE	TIPO DE MUERTE			
		FETAL	%	NEONATAL	%
1	FETO Y RECIÉN NACIDO AFECTADOS POR TRASTORNOS HIPERTENSIVOS DE LA MADRE	4	**30.77**		
2	INMATURIDAD EXTREMA			3	**33.33**
3	SÍNDROME DE DIFICULTAD RESPIRATORIA DEL RECIÉN NACIDO			2	**22.22**
4	HIPOXIA INTRAUTERINA NOTADA POR PRIMERA VEZ ANTES DEL INICIO DEL TRABAJO DE PARTO	2	**15.38**		
5	HIPOXIA INTRAUTERINA, NO ESPECIFICADA	2	**15.38**		
6	SEPSIS BACTERIANA DEL RECIÉN NACIDO, NO ESPECIFICADA			2	**22.22**
7	FETO Y RECIÉN NACIDO AFECTADOS POR OTRAS FORMAS DE DESPRENDIMIENTO Y DE HEMORRAGIA PLACENTARIC	1	**7.69**		
8	SEPSIS DEL RECIÉN NACIDO DEBIDA A OTROS ESTREPTOCOCOS Y A LOS NO ESPECIFICADOS			1	**11.11**
9	SÍNDROME DEL RECIÉN NACIDO DE MADRE CON DIABETES GESTACIONAL	1	**7.69**		
10	FETO Y RECIÉN NACIDO AFECTADOS POR RUPTURA PREMATURA DE LAS MEMBRANAS	1	**7.69**		
11	PÉRDIDA DE SANGRE FETAL POR VASA PREVIA	1	**7.69**		
12	PESO EXTREMADAMENTE BAJO AL NACER	1	**7.69**		
13	OTROS SÍNDROMES DE MALFORMACIONES CONGÉNITAS ESPECIFICADOS, NO CLASIFICADOS EN OTRA PARTE			1	**11.11**
Total		**13**	**100**	**9**	**100**

Hasta la S.E. 04 se notifico 22 casos de muertes fetales y neonatales, siendo la causa básica con mayor frecuencia Feto y recién nacido afectado por trastornos hipertensivo de la madre(30.77%) al igual que el 2025, mientras que en muertes neonatales inmaturidad extrema(33.%).

Fuente: Base Noti . CDC-MINSA. CPC- Dirección de Epidemiología 2026

OFIDISMO
2026
S.E. 01 - 04

CASOS DE OFIDISMO NOTIFICADOS SEGÚN DISTRITOS, REGIÓN LORETO, 2026 (S.E. 01 - 04)

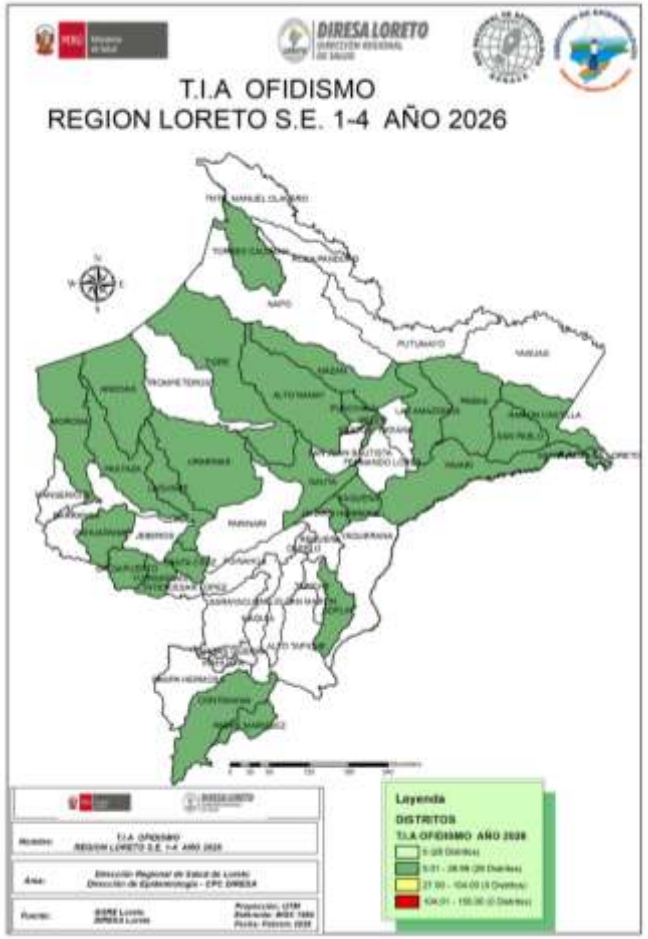

N°	DISTRITO	Semana Epidemiológica				Total 2026	Porcentaje 2026	Porcentaje acumulado 2026	Fallecidos
		1	2	3	4				
1	BELEN	2	1		1	4	8.70	8.70	
2	LAS AMAZONAS		2	2		4	8.70	17.39	
3	PASTAZA	3				3	6.52	23.91	
4	YURIMAGUAS		1	1	1	3	6.52	30.43	
5	PEBAS	2			1	3	6.52	36.96	
6	TORRES CAUSANA		1	1	1	3	6.52	43.48	
7	MAZAN	1	1		1	3	6.52	50.00	
8	NAUTA			1	2	3	6.52	56.52	
9	TIGRE			1	1	2	4.35	60.87	
10	CONTAMANA	1	1			2	4.35	65.22	
11	SAN PABLO	1				1	2.17	67.39	
12	URARINAS			1		1	2.17	69.57	
13	SAQUENA		1			1	2.17	71.74	
14	YAVARI	1				1	2.17	73.91	
15	RAMON CASTILLA	1				1	2.17	76.09	
16	CAHUAPANAS		1			1	2.17	78.26	
17	SANTA CRUZ			1		1	2.17	80.43	
18	SOPLIN			1		1	2.17	82.61	
19	MORONA	1				1	2.17	84.78	
20	ANDOAS			1		1	2.17	86.96	
21	LAGUNAS				1	1	2.17	89.13	
22	JENARO HERRERA		1			1	2.17	91.30	
23	BALSAPUERTO				1	1	2.17	93.48	
24	PUNCHANA		1			1	2.17	95.65	
25	ALTO NANAY				1	1	2.17	97.83	
26	PADRE MARQUEZ		1			1	2.17	100.00	
Total general		13	12	10	11	46	100.00		0

Hasta la S.E. 04; 26 distritos han reportado 46 casos de ofidismo, 12 casos mas que la semana anterior (SE 03); los distritos de Belén Amazona fueron los que presentaron el mayor número de accidente ofídicos. El 80.41% de los casos se presento en 17 distritos de los 26 que notificaron.

Hasta la presente semana no se reportó fallecidos por ofidismo.

Fuente: Base Noti . CDC-MINSA. CPC- Dirección de Epidemiología 2026

TUBERCULOSIS
2026
S.E. 01 - 04

CASOS DE TUBERCULOSIS, REGIÓN LORETO, AÑO 2026
S.E. 01 - 04

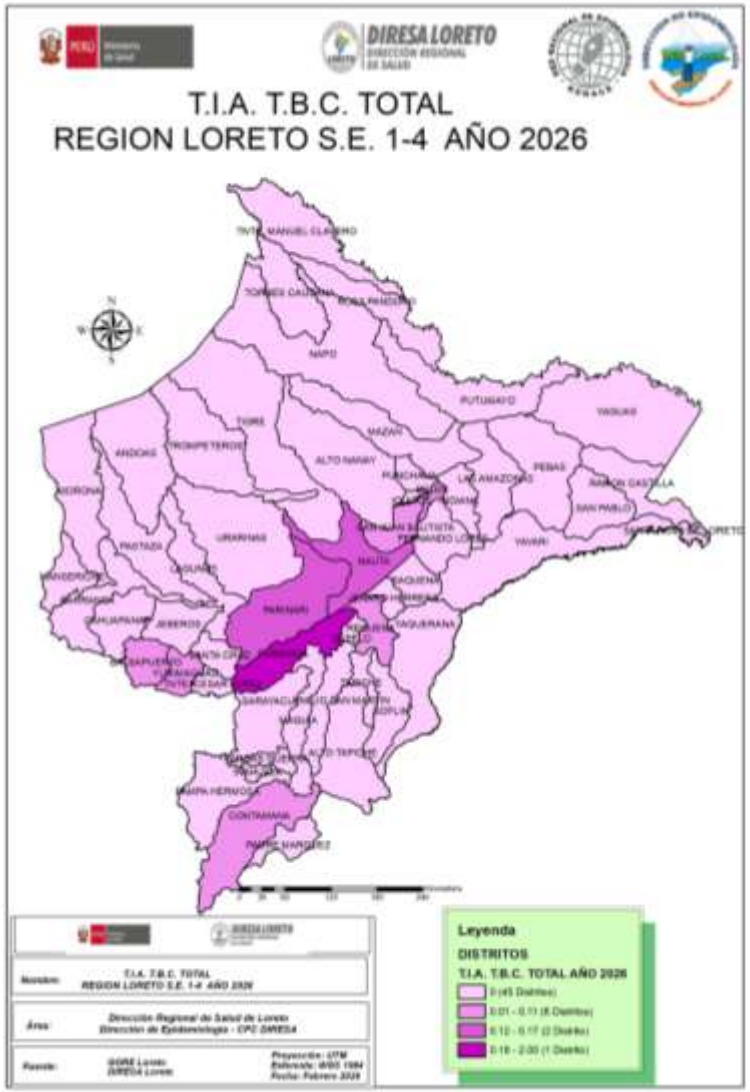

N°	DISTRITOS	TBC PULMONAR C/CONF. BACTERIOL	TBC PULMONAR S/CONF. BACTERIOL	TUBERCULOSIS EXTRAPULMONAR	Total 2026	Defunciones	Porcentaje 2026	Porcentaje acumulado 2026
1	YURIMAGUAS	3		2	5		25.00	25.0
2	NAUTA	4			4		20.00	45.0
3	CONTAMANA	2	1		3		15.00	60.0
4	REQUENA	1	1		2		10.00	70.0
5	BALSAPUERTO	2			2	1	10.00	80.0
6	PUINAHUA	1			1		5.00	85.0
7	SAN JUAN BAUTISTA	1			1		5.00	90.0
8	BELEN	1			1		5.00	95.0
9	PARINARI	1			1		5.00	100.0
Total general		16	2	2	20	1	100.00	

9 distritos reportaron casos de tuberculosis hasta la S.E. 04. dos distrito más con respecto al SE 03

Se notificaron 20 casos de Tuberculosis, de los casos reportados; 16 son casos de tuberculosis con confirmación bacteriológica, se notifico 5 casos más que la semana epidemiológica anterior(SE 03)

Se notifico un fallecido en la presente semana, en el distrito de Balsapuerto.

Fuente: Base Noti . CDC-MINSA. CPC- Dirección de Epidemiología 2026

GERESA
GERENCIA REGIONAL
DE SALUD LORETO

TOS FERINA EN LA REGIÓN LORETO, 2026
SEMANA EPIDEMIOLÓGICA 01 - 04

CASOS DE TOS FERINA EN LA REGIÓN LORETO, 2026
S.E. 01 - 04

N°	DISTRITO	Semana Epidemiológica				Total 2025	Total 2026	Porcentaje 2026	VARIACION PORCENTUAL 2025-2026
		1	2	3	4				
1	BALSAPUERTO	6	4	7			17	**23.94%**	
2	YURIMAGUAS	3	7	3			13	**18.31%**	
3	URARINAS	7	2	2			11	**15.49%**	
4	BARRANCA	1	3	2		5	6	**8.45%**	**20%**
5	ANDOAS	6					6	**8.45%**	
6	CAHUAPANAS	2	1	1			4	**5.63%**	
7	MORONA	2	1	1		106	4	**5.63%**	**-96%**
8	PUNCHANA	2		1		14	3	**4.23%**	**-79%**
9	JEBEROS	2	1				3	**4.23%**	
10	RAMON CASTILLA	2					2	**2.82%**	
11	SAN JUAN BAUTISTA			1		1	1	**1.41%**	**0%**
12	BELEN				1		1	**1.41%**	
13	IQUITOS					6	0	**0.00%**	**-100%**
14	MANSERICHE					5	0	**0.00%**	**-100%**
15	PASTAZA					58	0	**0.00%**	**-100%**
16	LAS AMAZONAS					1	0	**0.00%**	**-100%**
Total general		**33**	**19**	**18**	**1**	**196**	**71**	**100%**	

Hasta la S.E. 04; se han reportado 71 casos de Tosferina, 32 casos más que la anterior semana (S.E. 03), de estos casos notificados, 63 son probable a la espera de su confirmación, el distrito de Balsapuerto muestra un incremento en lo que va del año. Junto con Yurimaguas y Urarinas reportan mas del 60% de casos de la región.

En comparación al 2025 se notificó 125 (63.8%) casos menos en el presente año. 8 distritos reportan casos de tos ferina que en el 2025 a la misma semana no presentaron, asimismo 4 distritos no reportan casos en lo que va del año y que el 2025 si notificaron casos.

Hasta el corte de esta semana, 12 de los 54 distritos reportan casos de Tos ferina en la región Loreto.

Fuente: Noti sp. 2026

CASOS DE TOS FERINA POR GRUPO DE EDAD Y SEXO, REGIÓN LORETO 2026 S.E. 01 - 04

Edad	TIPO DIAGNOSTICO		TOTAL	Frecuencia relativa
	Femenino	Masculino		
0-11 Años (Niños)	32	30	62	87.3%
12-17 Años (Adolescente)	2	2	4	5.6%
18-29 Años (Joven)	2	3	5	7.0%
Total	36	35	71	100%

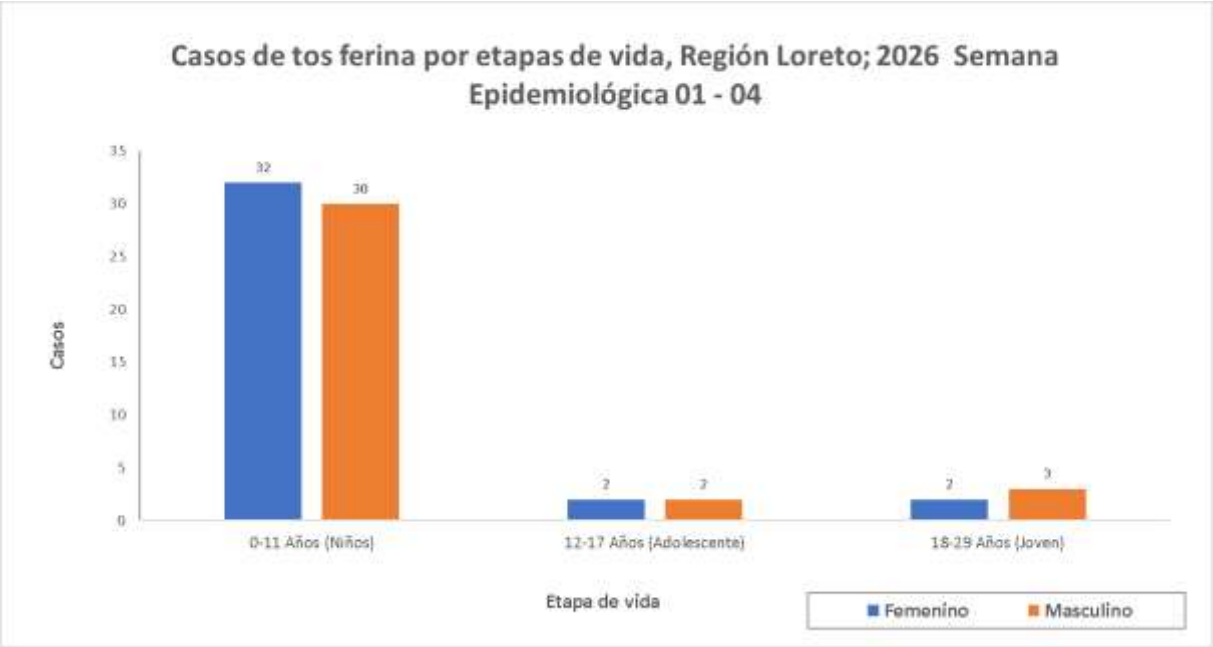

50.7% (36)

49.3% (35)

Según etapa de vida el mayor porcentaje de los casos de tos ferina se han reportado en la etapa de vida niño (87.3%). Las diferencia de casos por sexos no es significativo mostrando una diferencia de 1.4% de mujer a varón.

No se reportó fallecidos en las semanas que va del 2026.

Fuente: Noti sp. 2026

Enfermedades respiratorias agudas 2026 S.E. 01 - 04

CANAL ENDÉMICO INFECCIONES RESPIRATORIAS AGUDAS NO NEUMONÍAS, MENORES DE 5 AÑOS, REGIÓN LORETO. AÑOS 2025 (S.E. 01 - 52) 2026 (S.E. 01 - 04).

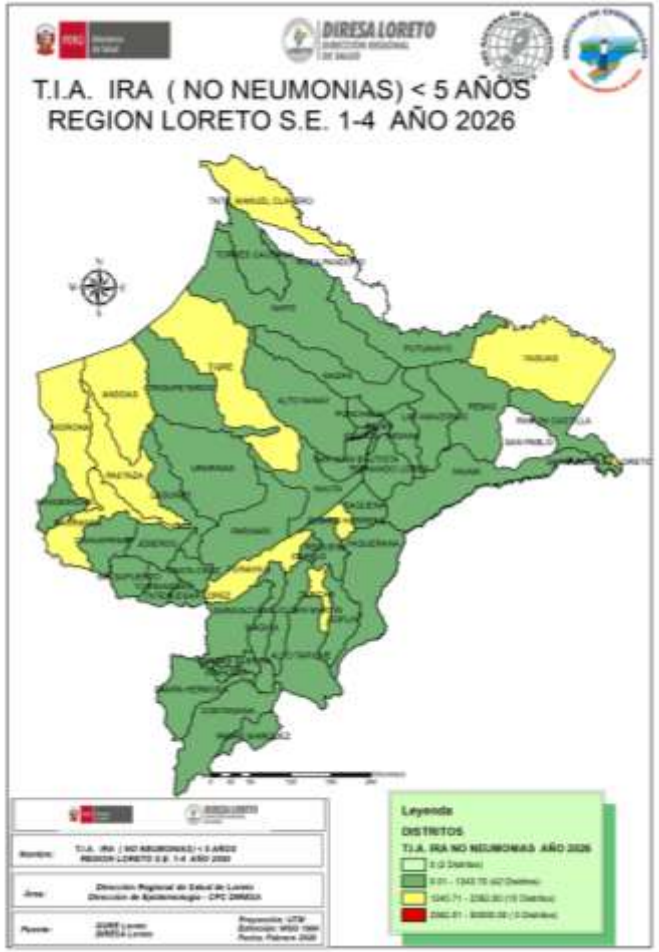

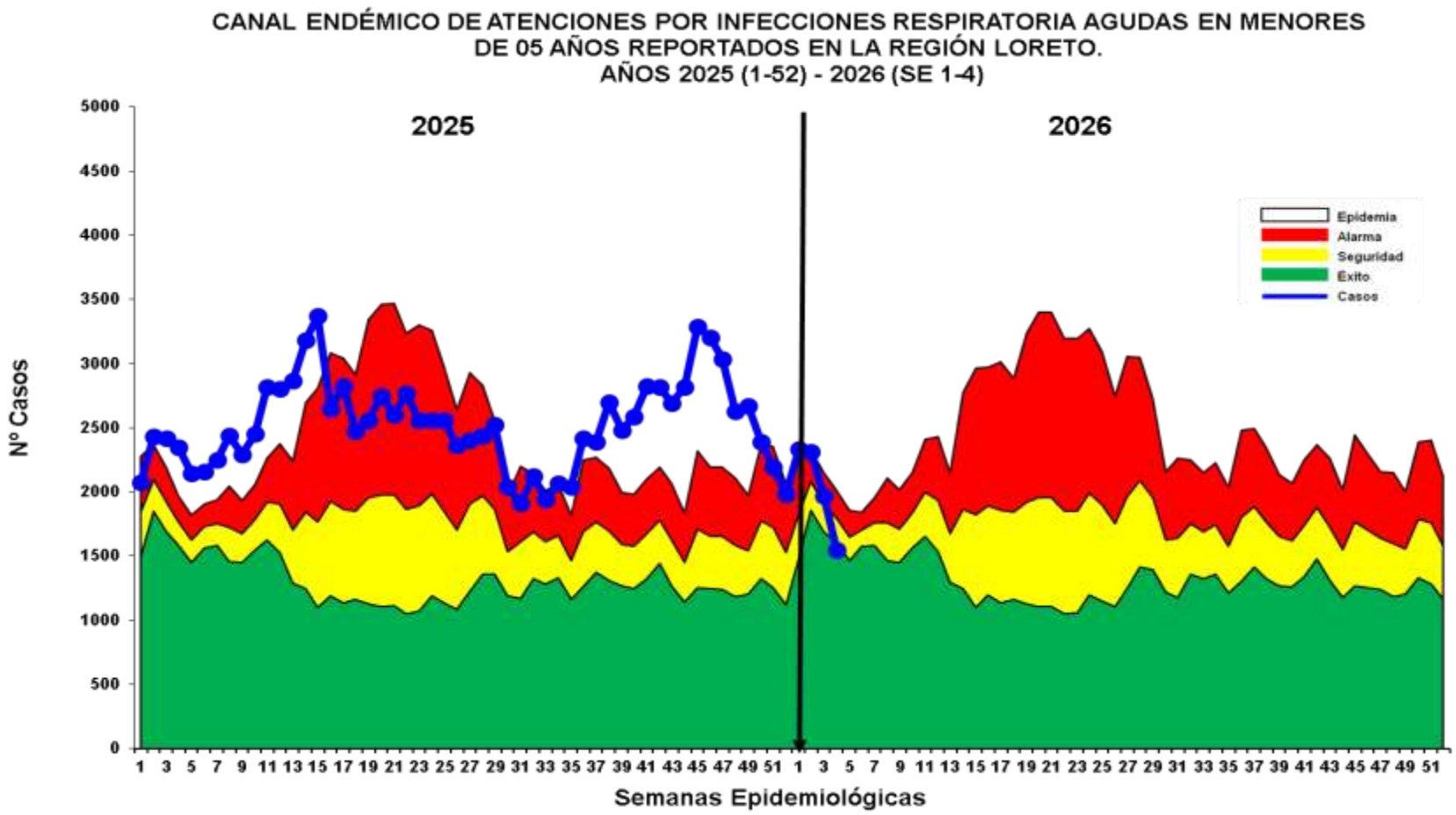

Fuente: Base Noti . CDC-MINSA. CPC- Dirección de Epidemiología 2026

Hasta la S.E. 04, se han reportado 8150 episodios de IRA No Neumonías en niños < 5 años: 423 (5.2%) en niños menores de 2 meses; 2308 (**28.3%**) en niños de 2 a 11 meses y 5419 (**66.5%**) en niños de 1 a 4 años. Se notificaron 2003 casos más que la semana anterior(SE 03). Según el Canal endémico, la curva de casos desde las ultimas semanas ha mostrado un descenso ubicándose en zona de ÉXITO en la presente semana. **En el mapa de riesgo según la T.I.A** muestra distritos de bajo mediano(10) y bajo (42) riesgo.

CANAL ENDÉMICO DE ATENCIONES POR NEUMONÍAS EN MENORES DE 5 AÑOS, REPORTADOS EN LA REGIÓN LORETO, 2025 (S.E. 1 - 52)- 2026 (S.E. 01 - 04).

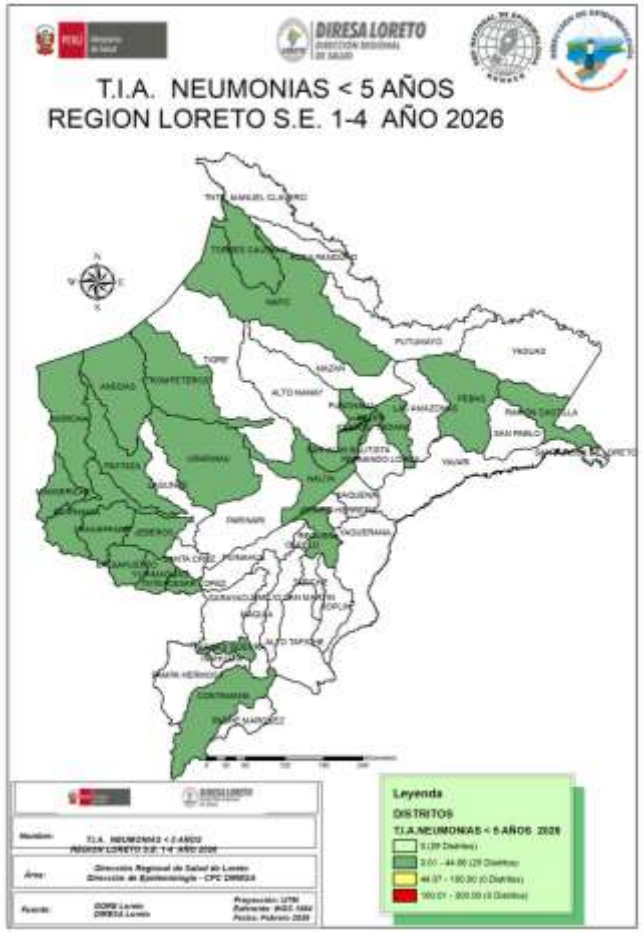

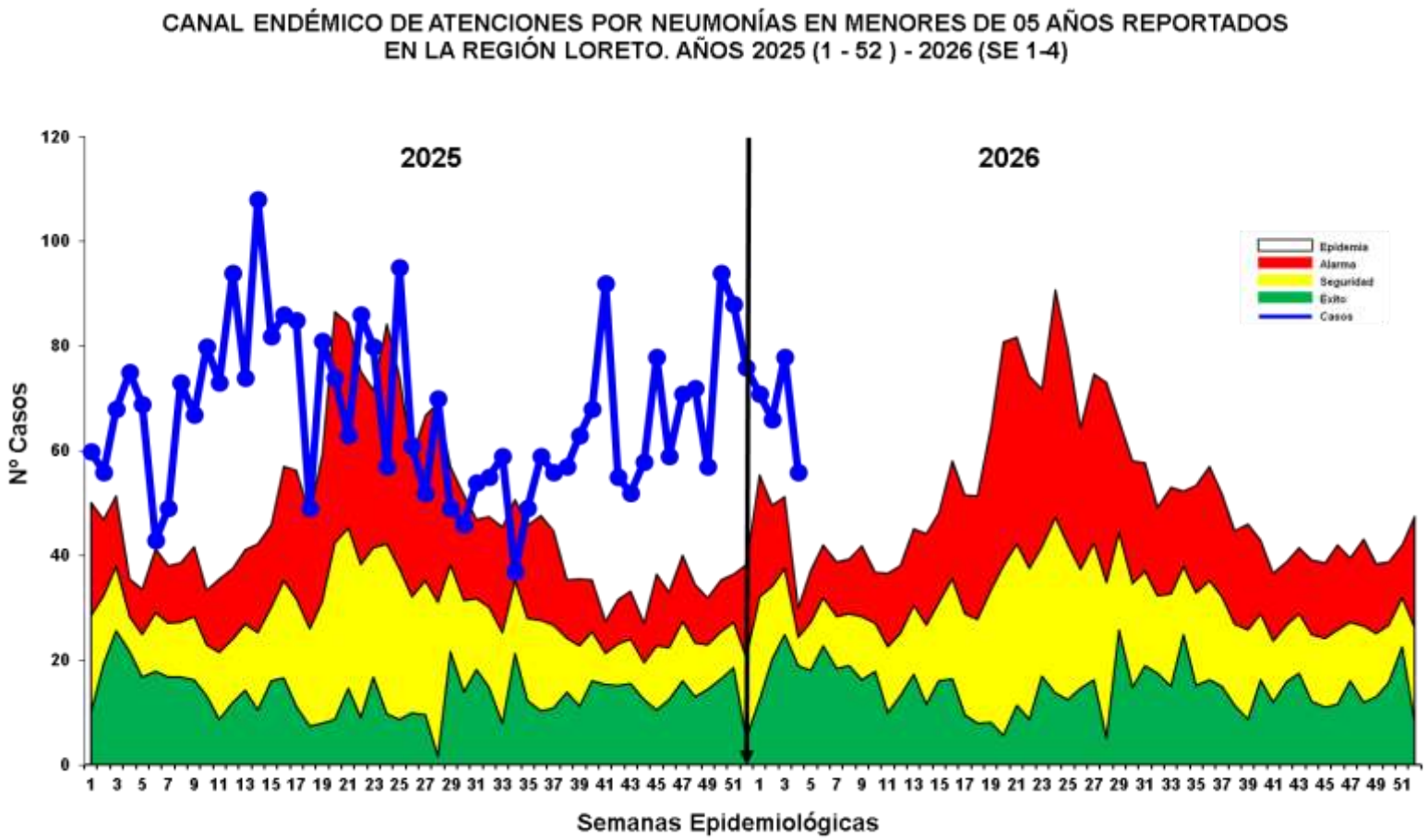

Fuente: Base Noti . CDC-MINSA. CPC- Dirección de Epidemiología 2026

Hasta la S.E.04 se han registrado 271 **episodios** de Neumonía; 206 (76.0%) son episodios de Neumonía y 65 (24.0%) son episodios de Neumonía Grave. La presente semana se notifico 92 casos más que la semana anterior (SE03). Desde hace 4 semanas la curva de casos estuvo en descenso, pero se mantiene en **ZONA DE EPIDEMIA** con tendencia a que continue disminuyendo.

Se han reportado 3 defunciones en lo que va del año, todas intrahospitalarias, en los distritos de Balsapuerto (1), Andoas(1) y Yurimaguas(1). Según el mapa de riesgo de la semana, solo se reporta distritos de bajo riesgo(25) y sin riego que son la mayoría(29)

CANAL ENDÉMICO DE SÍNDROME OBSTRUCTIVO BRONQUIAL AGUDO (SOB) Y ASMA EN MENORES DE 5 AÑOS, REGIÓN LORETO 2025 (S.E. 01 – 52) Y 2026(S.E. 01 - 04).

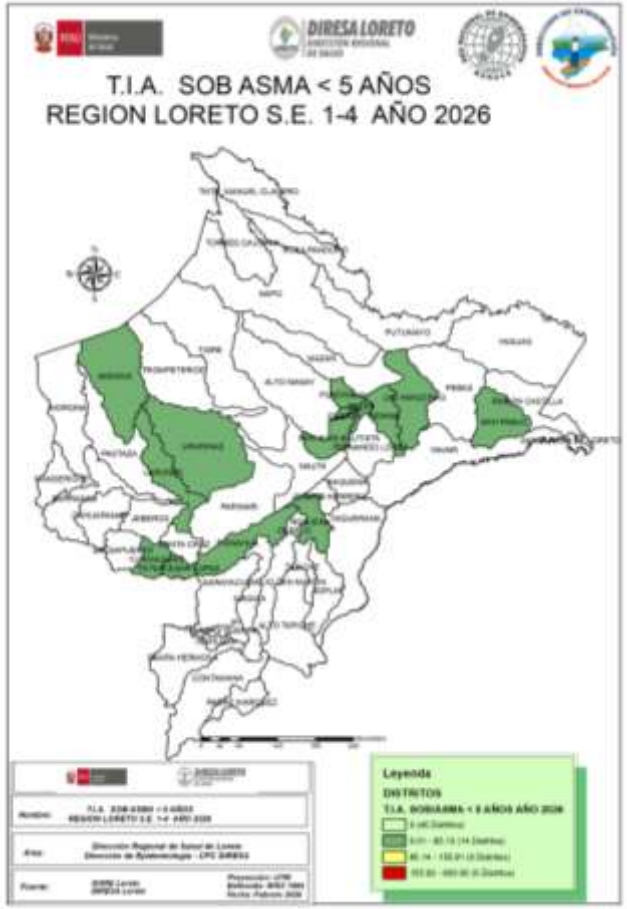

Fuente: Base Noti . CDC-MINSA. CPC- Dirección de Epidemiología 2026

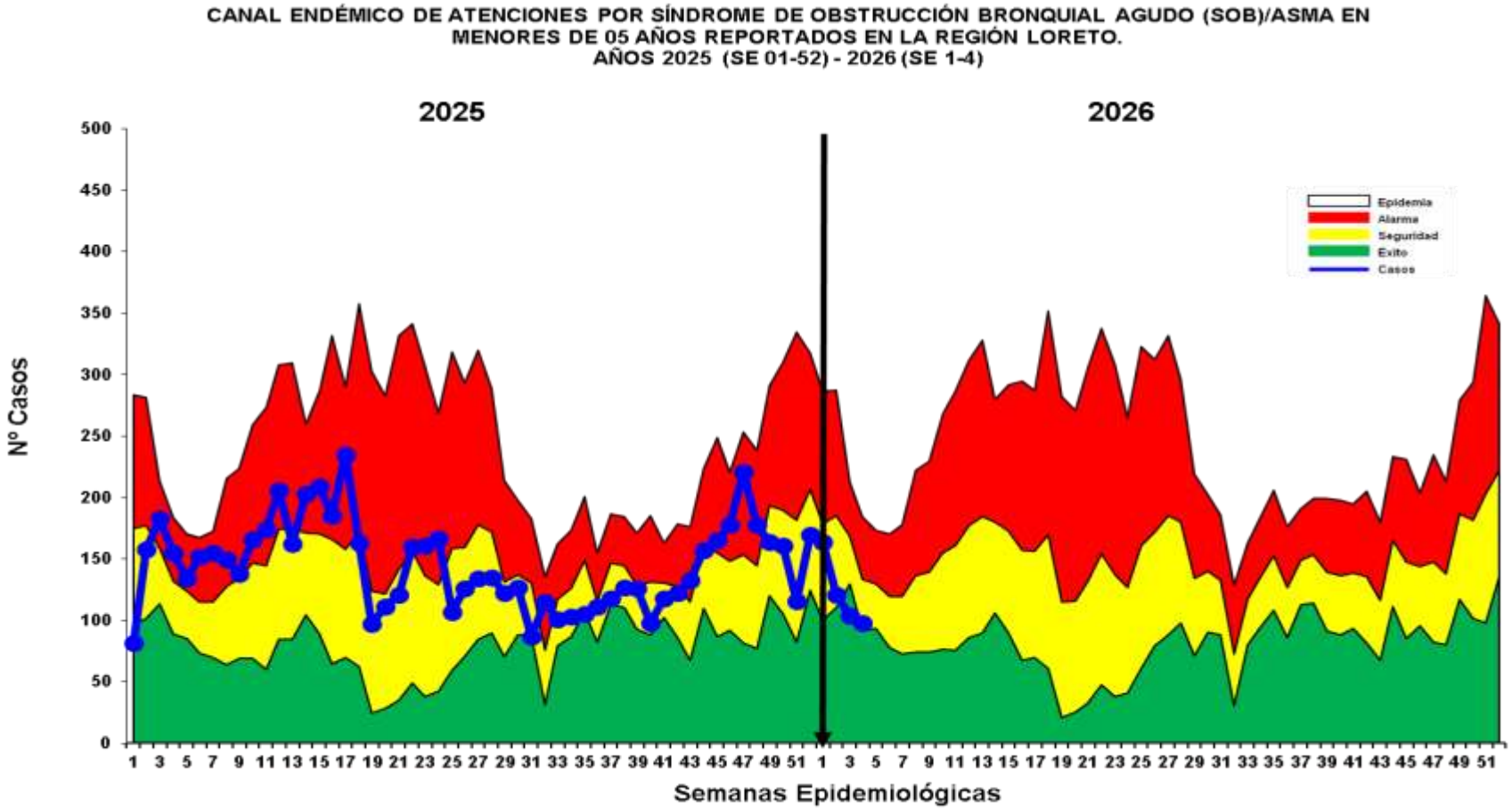

Hasta la S.E. 04; se han notificado 487 casos de Síndrome de Obstrucción Bronquial/ASMA en menores de 5 años; 287 (62.1%) episodios en niños menores de 2 años y 200 (37.9%) en niños de 2 a 4 años, 110 casos más que la semana anterior(SE 03). En la actual semana la curva de casos se ubica en zona de EXITO mostrando un descenso en las ultimas tres semanas.

Según el mapa de riesgo con la T.I.A en la presente semana se observa distritos de bajo riesgo(14), mientras que la mayoría no presentan riesgo (40).

EDAS
2026
S.E. 01 - 04

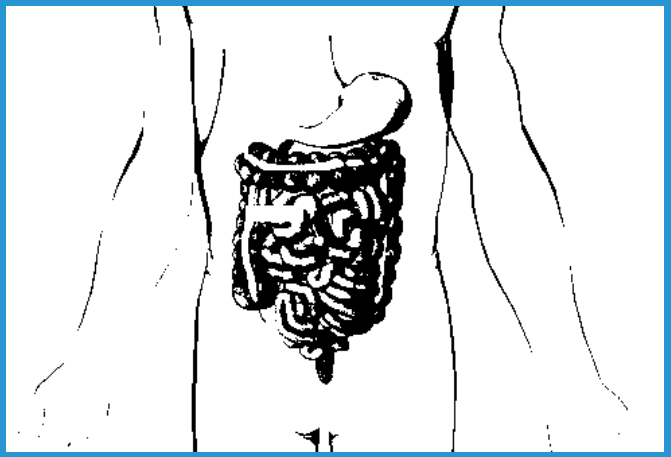

CANAL ENDÉMICO DE ATENCIONES ENFERMEDADES DIARREICAS AGUDAS ACUOSAS, EN LA REGIÓN LORETO 2025 (S.E. 01 – 52) Y 2026(S.E. 01 - 04)

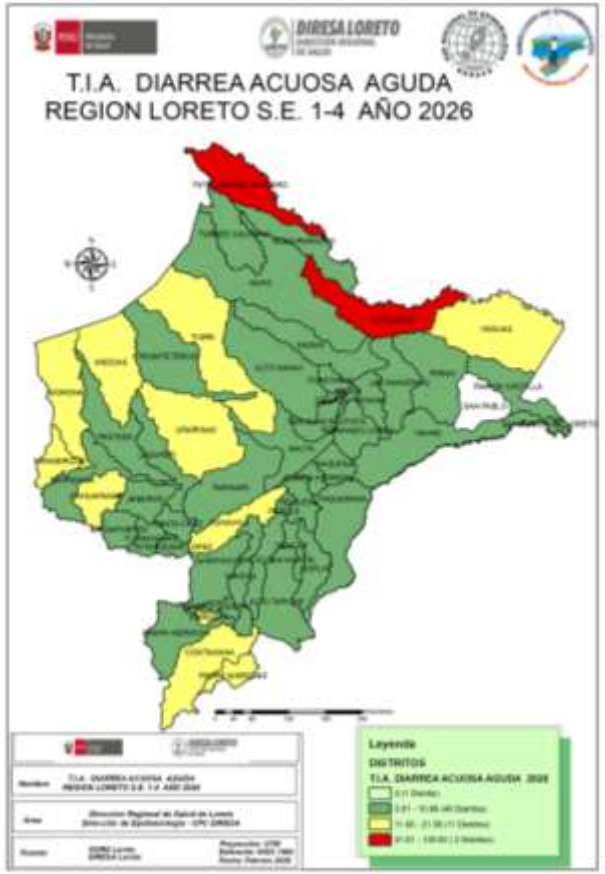

Fuente: Base Noti . CDC-MINSA. CPC- Dirección de Epidemiología 2026

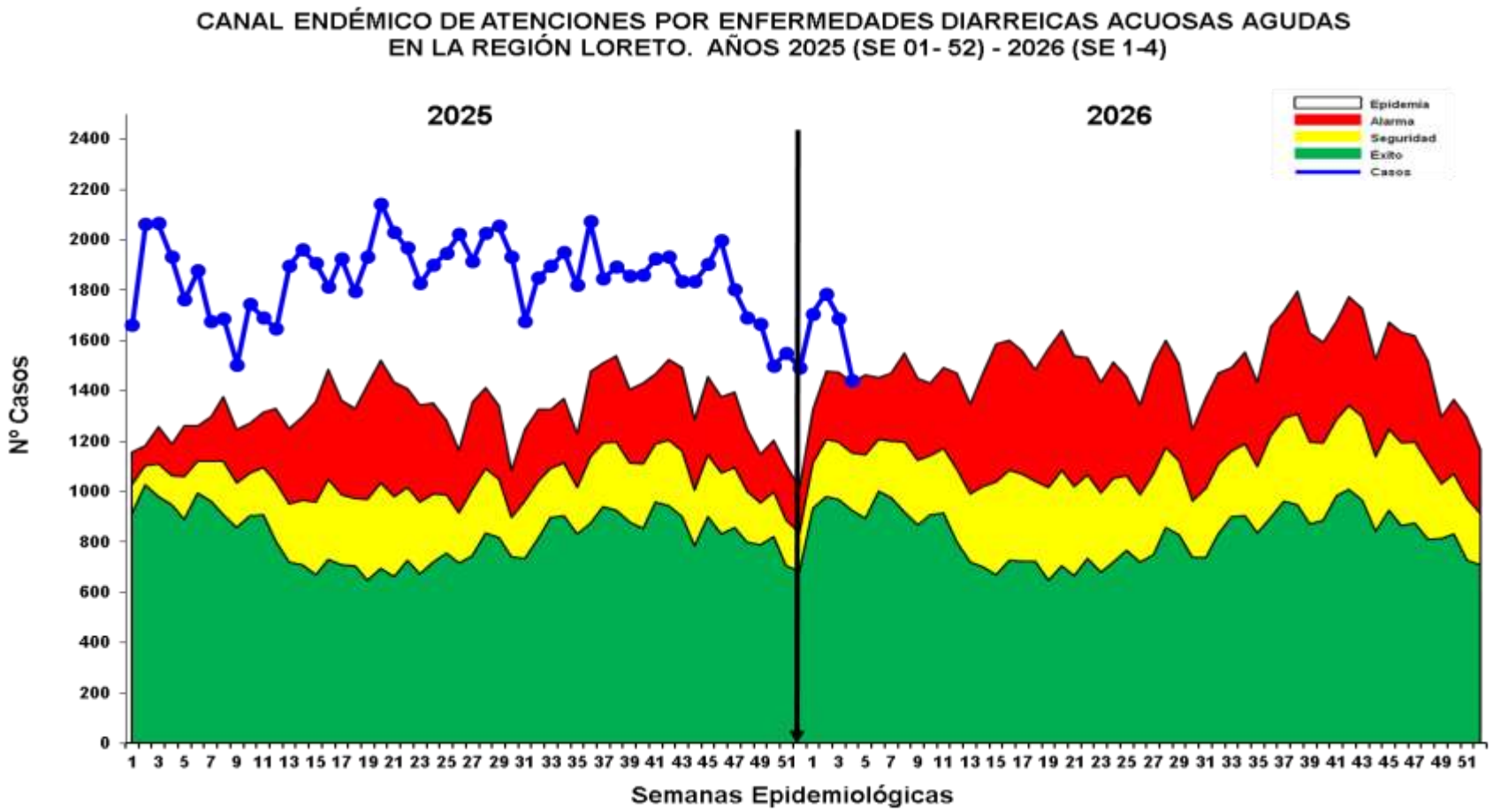

Hasta la S.E. 04 se reportaron 6626 **atenciones** por EDAs Acuosas en la región Loreto**: 517 (7.8%)** atenciones en menores de 01 año, 1 859 (**28.1%**) atenciones de 01 a 04 años, y 4250(**64.1%**) atenciones en mayores de 5 a más años. Se notificaron 1918 (40.7%) casos más que la semana anterior(03). La curva de los casos de EDA Acuosa la presente semana reporto un descenso ingresando la curva de casos a zona de ALARMA**.** No se reporta fallecidos hasta la presente semana del 2026.

Según mapa de riesgo actual la mayoría de los distritos de la Región Loreto se clasifican de alto riesgo (2), Mediano riesgo (11), bajo riesgo (40).

CANAL ENDÉMICO DE ATENCIONES POR ENFERMEDADES DIARREICAS DISENTÉRICAS, REGIÓN LORETO 2025(S.E. 01 – 52) Y 2026(S.E. 01 - 04)

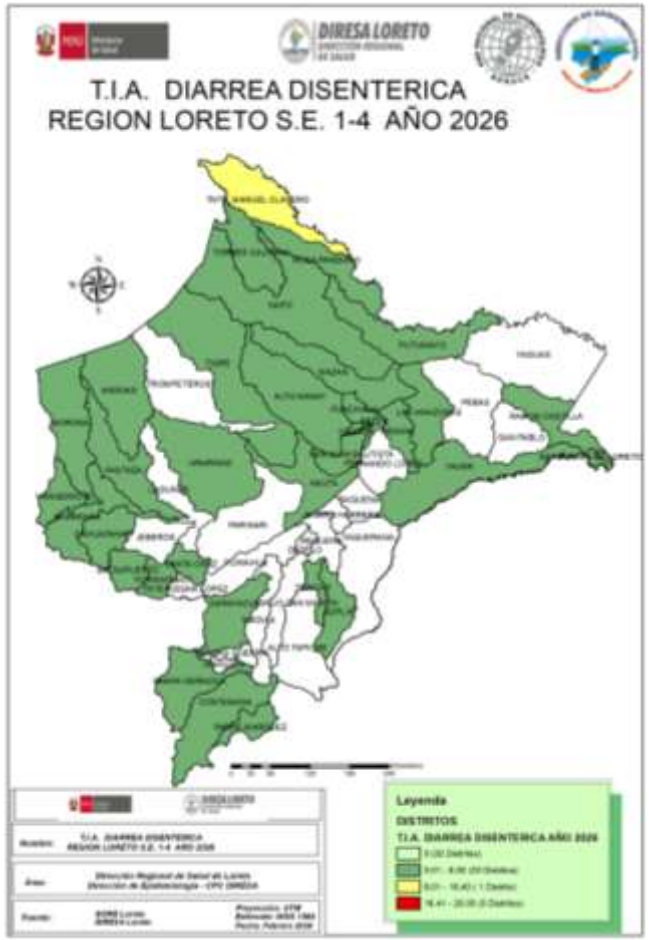

Fuente: Base Noti . CDC-MINSA. CPC- Dirección de Epidemiología 2026

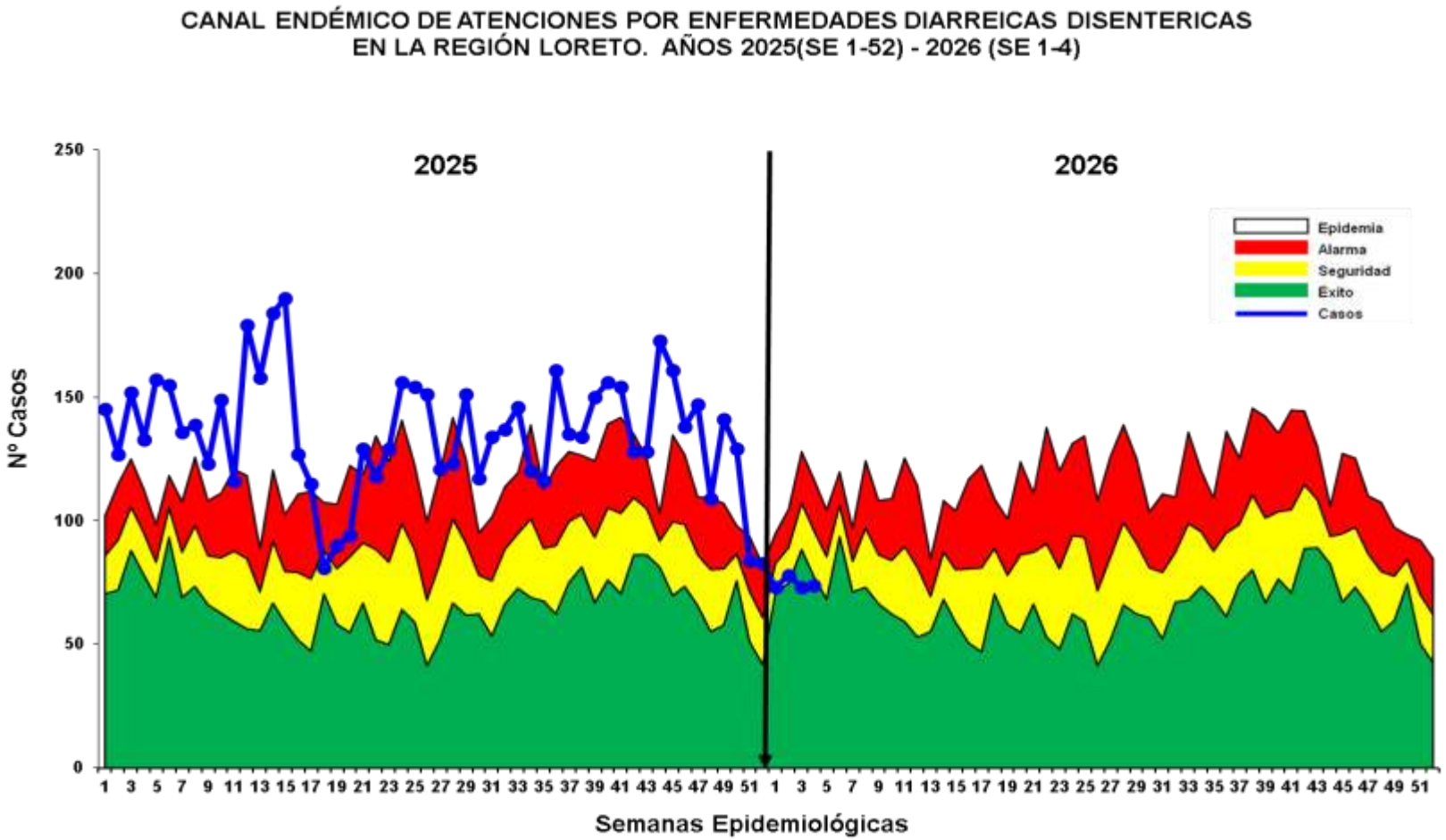

Hasta la S.E. 04, se han notificado 298 atenciones por Diarrea Disentérica, de los cuales 22 (7.4%) atenciones corresponden a <1 año, 74 **(24.8%)** atenciones de 1 a 4 años y 202(67.8%) atenciones de mayores de 5 años. Se reportaron 88 casos más que la semana anterior(SE 03)
La curva de casos continua con su descenso desde las ultimas 4 semanas ubicándose la curva de casos en zona de ÉXITO. No se reportó fallecidos hasta la presente semana.
Según la tasa de incidencia acumulada el mapa de riesgo actual presenta distritos de mediano riesgo(1), bajo riesgo(33) y sin riesgo(20).

GRACIAS